



# CITTÀ DI CASTELVETRANO

Libero Consorzio Trapanese

...<sup>ooo</sup>...

## DELIBERAZIONE DELLA GIUNTA MUNICIPALE

n. 374 del 24 OTT. 2016

**OGGETTO:** Aggiornamento Catasto incendi anno 2015, ai sensi dell'art. 10 comma 2 della legge 353/2000 e ss.mm.ii. (*legge quadro incendi boschivi*) – **APPROVAZIONE ELENCO DEFINITIVO** delle aree percorse dal fuoco (2015).

L'anno duemila 2016 il giorno 24 del mese di Ottobre in Castelvetro nella Sala delle adunanze, si è riunita, la Giunta Comunale convocata nelle forme di legge.

Presiede l'adunanza il Sig. Avv. Felice Junior Errante nella sua qualità di SINDACO e sono rispettivamente presenti e assenti i seguenti sigg.:

ERRANTE Felice Junior  
CHIOFALO Vincenzo  
SIGNORELLO Girolamo  
FALCO Giovannella  
LI CAUSI Nicola  
ETIOPIA Giuseppa

- Sindaco  
- Assessore  
- Assessore  
- Assessore  
- Assessore  
- Assessore

pres.	ass.
>	
<	
>	
<	
<	
	<

Con la partecipazione del Segretario Generale dott. Livio Elia Maggio.

Il Presidente, constatato che gli intervenuti sono in numero legale, dichiara aperta la riunione e invita a deliberare sull'oggetto sopraindicato.

### LA GIUNTA COMUNALE

Premesso che sulla proposta di deliberazione relativa all'oggetto:

- il responsabile del servizio interessato, per quanto concerne la responsabilità tecnica ed in ordine alla regolarità e alla correttezza dell'azione amministrativa, ai sensi degli artt. 53 e 55 della legge n.142/90, recepita con L.R. n.48/91, modificata con L.R. n. 30/2000 ha espresso parere FAVOREVOLE.

#### Premesso

- che la Legge 21 novembre 2000, n.353 "Legge quadro in materia di incendi boschivi" e ss.mm.ii. dispone circa la conservazione e la difesa dagli incendi del patrimonio boschivo, quale bene insostituibile per la qualità della vita, ed impone agli Enti competenti la previsione, prevenzione e lotta contro gli incendi boschivi;
- che l'art. 10, comma 2, impone l'obbligo ai Comuni di censire, tramite apposito catasto "incendi", i soprassuoli già percorsi da incendio e gli aggiornamenti, al fine di applicare su di essi i divieti e le prescrizioni, previsti dall'art. 10, comma 1;

#### Richiamata

- la delibera di Giunta Municipale n. 320 del 16 settembre 2016, con cui sono stati approvati gli elaborati relativi al "Catasto incendi - aggiornamento anno 2015", ai sensi dell'art. 10, comma 2 della legge 21.11.2000 n. 353 e successive modifiche ed integrazioni, contenente *l'elenco provvisorio* dei soprassuoli percorsi dal fuoco;

#### Dato atto

- che, così come previsto dalla normativa già richiamata, la deliberazione di G.M. di cui al punto precedente con i relativi allegati, è stata pubblicata per **TRENTA** giorni all'Albo Pretorio comunale e precisamente dal 19.09.2016 al 18.10.2016, referto di pubblicazione n. 3403 del 20.09.2016, **congiuntamente** all'avviso prot. 30614 del 19.09.2016, al fine di consentire ai soggetti interessati ai sensi e per gli effetti della L.241/90 e s.m.i. la presentazione di eventuali osservazioni e/o opposizioni;

#### Considerato

- che sono scaduti, i termini previsti dalla pubblicazione degli atti allegati alla delibera di G.M. 320 del 16.09.2016, e dall'avviso pubblico costitutivo dell'avvio del procedimento amministrativo ai soggetti interessati, in forma collettiva ai sensi dell'art.7 L.241/90 e, recepito dalla L.R. 10/91 e s.m.i., e che, nella fattispecie, non sono pervenute opposizioni e osservazioni da parte degli interessati stessi, riportati nell'elenco delle aree percorse dal fuoco e delle relative perimetrazioni come risulta da certificazione (All.A) del 19.10.2016;

#### Per quanto sopra

- pertanto, è opportuno, **Approvare, in via definitiva**, il "Catasto incendi adottato con delibera di G. M. n. 320 del 16.09.2016, riguardanti le aree percorse dal fuoco nel territorio comunale - aggiornamento anno 2015" unitamente agli elaborati, ai sensi dell'art. 10, comma 2, della legge n. 353/2000 e successive modifiche ed integrazioni, facenti parte integrante e sostanziale del presente atto deliberativo, così dettagliati:
  - Tav. 1 – Relazione tecnica;
  - Tav. 2.1 – Inquadramento generale C.T.R. – scala 1:10.000;
  - Tav. 2.2 – Inquadramento generale C.T.R. – scala 1:10.000;
  - Tav. 2.3 – Inquadramento generale C.T.R. – scala 1:10.000;
  - Tav. 3.1 – Aree percorse dal fuoco del 17/06/2015 su: C.T.R. – P.R.G. – Catastale – scala 1:2.000;
  - Tav. 3.2 – Aree percorse dal fuoco del 15/07/2015 su: C.T.R. – P.R.G. – Catastale – scala 1:2.000;
  - Tav. 3.3 – Aree percorse dal fuoco del 19/07/2015 su: C.T.R. – P.R.G. – Catastale – scala 1:5.000;
  - Tav. 3.4 – Aree percorse dal fuoco del 06/09/2015 su: C.T.R. – P.R.G. – Catastale – scala 1:5.000;
  - Tav. 3.5 – Aree percorse dal fuoco del 07/09/2015 e 08/09/2015 su: C.T.R. – P.R.G. – Catastale – scala 1:5.000;
  - Tav. 3.6 – Aree percorse dal fuoco del 12/09/2015 su: C.T.R. – P.R.G. – Catastale – scala 1:2.000;
  - Tav. 4.1 – Revisione catasto incendi periodo 2007 – 2014;
  - Tav. 4.2 – Catasto soprassuoli percorsi dal fuoco anno 2015.

#### Visti

- il comma 2 dell'art. 10 della Legge 21.11.2000 n. 353, e successive modifiche ed integrazioni;
- l'Ordinamento Amministrativo Enti Locali vigente nella Regione Siciliana;
- il vigente Statuto Comunale: Visto l'art. 147 bis del D. Lgs. n. 267/2000 (Testo Unico Enti Locali) introdotto dall'art. 3 del D.L. n. 174/2012 convertito nella Legge n. 213/2012 ;

## Dare atto

- che si prescinde dal parere di regolarità contabile, tenuto conto che la presente non comporta impegno di spesa o diminuzione di entrata, ai sensi e per gli effetti dell'art. 53, comma 1, della Legge 142/90, come recepita con L.R. 48/91 e s.m.i.;

**Tutto ciò premesso e considerato, ad unanimità di voti espressi nei modi di legge;**

## DELIBERA


1. **Approvare in via definitiva**, il "Catasto incendi adottato con delibera di G. M. n. 320 del 16.09.2016, riguardanti le aree percorse dal fuoco nel territorio comunale - aggiornamento anno 2015" unitamente agli elaborati, ai sensi dell'art. 10, comma 2, della legge n. 353/2000 e successive modifiche ed integrazioni, facenti parte integrante e sostanziale del presente atto deliberativo, così dettagliati:
  - Tav. 1 - Relazione tecnica;
  - Tav. 2.1 - Inquadramento generale C.T.R. - scala 1:10.000;
  - Tav. 2.2 - Inquadramento generale C.T.R. - scala 1:10.000;
  - Tav. 2.3 - Inquadramento generale C.T.R. - scala 1:10.000;
  - Tav. 3.1 - Aree percorse dal fuoco del 17/06/2015 su: C.T.R. - P.R.G. - Catastale - scala 1:2.000;
  - Tav. 3.2 - Aree percorse dal fuoco del 15/07/2015 su: C.T.R. - P.R.G. - Catastale - scala 1:2.000;
  - Tav. 3.3 - Aree percorse dal fuoco del 19/07/2015 su: C.T.R. - P.R.G. - Catastale - scala 1:5.000;
  - Tav. 3.4 - Aree percorse dal fuoco del 06/09/2015 su: C.T.R. - P.R.G. - Catastale - scala 1:5.000;
  - Tav. 3.5 - Aree percorse dal fuoco del 07/09/2015 e 08/09/2015 su: C.T.R. - P.R.G. - Catastale - scala 1:5.000;
  - Tav. 3.6 - Aree percorse dal fuoco del 12/09/2015 su: C.T.R. - P.R.G. - Catastale - scala 1:2.000;
  - Tav. 4.1 - Revisione catasto incendi periodo 2007 - 2014;
  - Tav. 4.2 - Catasto soprassuoli percorsi dal fuoco anno 2015.
2. **Dare atto** che i superiori atti gravano dei divieti e prescrizioni di cui al comma 1 dell'art. 10 della legge n. 353/2000 e sue successive modifiche integrazioni, e dei vincoli oggetto di cancellazione riportati nella Tav. 4.1 "Revisione catasto dei soprassuoli percorsi dal periodo 2007/2014", fatti salvi i casi previsti dall'art. 4, comma 1.73 della legge n.350/2003;
3. **Dare atto** infine che, in ottemperanza a quanto previsto dall'art. 10, comma 2, della L. 353/2000, sono stati correttamente espletati tutti gli adempimenti procedurali inerenti l'aggiornamento dei vincoli per l'anno 2015, e per quelli già deliberati negli anni precedenti, oitre, alla pubblicizzazione degli elaborati adottati di cui alla deliberazione di G.M. 320 del 16.09.2016;
4. **Incaricare** il referente per il "Catasto delle aree percorse dal fuoco (Catasto incendi)" del V Settore - Servizi di Polizia Municipale - Servizio di Protezione Civile, ed il responsabile dell'aggiornamento annuale del suddetto catasto (giusto provvedimento sindacale n. 38 del 27/05/2016), ognuno per quanto di propria competenza, all'adozione di tutti gli adempimenti connessi e consequenziali, conformi alla deliberazione di G.M. n. 472/2011, ed al presente atto deliberativo;
5. **Dare atto** che il presente provvedimento non comporta assunzione di impegno di spesa;
6. **Attesta** la regolarità tecnica e la regolarità e correttezza dell'azione amministrativa, ai sensi dell'art. 3 del D.L. 10/10/2012, n. 174, convertito nella Legge 07/12/2012, n. 213.

Il presente verbale, dopo la lettura si sottoscrive


IL SINDACO



L'ASSESSORE ANZIANO



IL SEGRETARIO COMUNALE



**DICHIARATA IMMEDIATAMENTE  
ESECUTIVA**

ai sensi dell'art. 12 comma 2° della L.R.  
44/91

Castelvetro, li \_\_\_\_\_

IL SEGRETARIO COMUNALE

\_\_\_\_\_

**CERTIFICATO DI PUBBLICAZIONE**

Il sottoscritto Segretario certifica, su conforme  
attestazione del messo comunale, che la  
presente deliberazione è stata pubblicata  
all'Albo Pretorio

dal \_\_\_\_\_ al \_\_\_\_\_

Castelvetro, li \_\_\_\_\_

IL SEGRETARIO COMUNALE

\_\_\_\_\_

**CERTIFICATO DI ESECUTIVITA'**

Si certifica che la presente deliberazione è divenuta esecutiva il \_\_\_\_\_ dopo il 10° giorno  
dalla relativa pubblicazione

IL SEGRETARIO COMUNALE

\_\_\_\_\_

(ALL. A)

PA.3403



Regione Siciliana  
Libera Consorzio Comunale di Trapani

CITTA' DI CASTELVETRANO  
PROVINCIA DI TRAPANI



Città di Castelvetro

III° Settore - Uffici Tecnici

3° Servizio - Pianificazione del Territorio

Via della Rosa (c.da Giallonghi)  
Tel. 0924 909626  
Apertura al pubblico: martedì e venerdì, dalle ore 8.30 alle 13.30  
mercoledì, dalle ore 15.30 alle 17.30

Dirigente: Ing. Giambattista Impellizzeri [gimpellizzeri@comune.castelvetro.it](mailto:gimpellizzeri@comune.castelvetro.it)  
Responsabile: Geom. Filippo Sciaccotta [sciaccotta@comune.castelvetro.it](mailto:sciaccotta@comune.castelvetro.it)

Si certifica che il presente avviso è  
stato pubblicato all'Albo Pretorio  
del Comune

il S.I.T.R.

al

e che non

11023 Castelvetro (TP)

Centralino: 0924 909121

C.A.C.P.

(I.N.C.)

IL MESSO NOTIFICATORE  
(Angelo Delfino)

IL SINDACO

**OGGETTO: Aggiornamento Catasto incendi anno 2015, ai sensi dell'art. 10, comma 2 della legge 353/2000 e ss.mm.ii. - APPROVAZIONE ELENCO PROVVISORIO - delle aree percorse dal fuoco (2015)**

## AVVISO

Premesso, che con deliberazione di G.M. n. 320 del 16 settembre 2016, pubblicata all'Albo Pretorio on line dell'Ente, si è proceduto all'approvazione dell'elenco provvisorio del catasto incendi aggiornamento anno 2015 -Art. 10 -comma 2 della legge 21/11/2000 n. 353 e successive modifiche ed integrazioni "Legge quadro in materia di incendi boschivi".

Si rende noto, che al fine di procedere all'approvazione definitiva dell'aggiornamento del catasto incendi, ai sensi dell'art. 10, comma 2, della Legge 21/11/2000 n. 353, presso l'Albo Pretorio online e sul sito internet istituzionale del Comune sono pubblicati, per 30 giorni consecutivi, gli elenchi e le planimetrie relative alle aree i cui soprassuoli sono stati percorsi da incendi nell'anno 2015.

Si informa, che i proprietari delle aree inserite in detti elenchi o chiunque interessato può presentare le proprie osservazioni scritte in forma cartacea presso l'ufficio protocollo o a mezzo PEC all'e-mail: [protocollo@pec.comune.castelvetro.it](mailto:protocollo@pec.comune.castelvetro.it) entro e non oltre il 30° dalle data di pubblicazione termine di pubblicazione;

Gli elaborati tecnici, sono costituiti da:

Tav. 1 - Relazione tecnica; Tav. 2.1 - Inquadramento generale C.T.R. - scala 1:10.000; Tav. 2.2 - Inquadramento generale C.T.R. - scala 1:10.000; Tav. 2.3 - Inquadramento generale C.T.R. - scala 1:10.000; Tav. 3.1 - Aree percorse dal fuoco del 17/06/2015 su: C.T.R. - P.R.G. - Catastale - scala 1:2.000; Tav. 3.2 - Aree percorse dal fuoco del 15/07/2015 su: C.T.R. - P.R.G. - Catastale - scala 1:2.000; Tav. 3.3 - Aree percorse dal fuoco del 19/07/2015 su: C.T.R. - P.R.G. - Catastale - scala 1:5.000; Tav. 3.4 - Aree percorse dal fuoco del 06/08/2015 su: C.T.R. - P.R.G. - Catastale - scala 1:3.000; Tav. 3.5 - Aree percorse dal fuoco del 07/09/2015 e 08/09/2015 su: C.T.R. - P.R.G. - Catastale - scala 1:5.000; Tav. 3.6 - Aree percorse dal fuoco del 12/09/2015 su: C.T.R. - P.R.G. - Catastale - scala 1:2.000; Tav. 4.1 - Revisione catasto incendi periodo 2007 - 2014; Tav. 4.2 - Catasto soprassuoli percorsi dal fuoco anno 2015;

Si rende noto, inoltre, che i predetti elaborati tecnici, possono essere anche consultati, a libera visione, presso gli uffici del III Settore Uffici Tecnici - 3° Servizio Pianificazione, del Territorio e S.I.T.R. nei locali comunali in Via Della Rosa, n.1, nei giorni di ricevimento al pubblico - Martedì e venerdì dalle ore 8.30 alle 13.00 e il mercoledì dalle ore 15.30 alle ore 18.00, rivolgendosi al responsabile del 3° Servizio pianificazione del territorio - Geom. Filippo Sciaccotta tel. 0924/909226 - geom. Titone Maurizio 0924/909623.

Il presente avviso, ai sensi dell'art. 32 della legge n. 69/2009 e s.m.i. viene pubblicato all'Albo Pretorio on line del Comune di Castelvetro e alla Sezione "Avvisi". In caso di inerzia dell'Amministrazione Comunale si potrà ricorrere al TAR o proporre ricorso straordinario al Presidente della Regione nei tempi previsti dalla normativa vigente

Castelvetro

Il Responsabile del 3° Servizio Pianificazione  
Geom. Filippo Sciaccotta



Il Dirigente del III° Settore Uffici Tecnici  
Ing. Giambattista Impellizzeri

Prot. Gen. n. 30614

del

19 SET. 2016

Prot. di settore n. 572

del

19 SET. 2016

COMUNE DI CASTELVETRANO

Provincia di Trapani

Tel. 0924/909216

CASTELVETRANO, 20-09-2016

COMUNE DI CASTELVETRANO TECNICO

Oggetto: Referito pubblicazione atto all'Albo Pretorio. ( PROT ALBO n.3403 )

Atto num. del 19-09-2016

Oggetto: AVVISO AGGIORNAMENTO CATASTO INCENDI 2015

Inizio Pubblicazione 19-09-2016

Fine Pubblicazione 18-10-2016

19 OTT. 2016

Il Masso Nazionale

BARRELLI ANGELA



Le sottoscritte Francesca Poella  
responsabile dell'ufficio Protocollo  
dichiaro

di non aver ricevuto nessuna opposizione  
in relazione all'argomento seguente, in  
oppetto Poella 19/10/2016



Regione Siciliana

**Città di Castelvetro**  
**III Settore – Uffici Tecnici**

**3° Servizio “Pianificazione del Territorio e S.I.T.R.”**




# 2015

**Catasto incendi** (aggiornamento anno 2015)

“Art. 10 Legge n° 353/2000 e successive modifiche e integrazioni”

# Tav. 1

- *Relazione Tecnica*



*Sindaco*

*Segretario Generale*

*Dirigente III Settore*

*Avv. Felice Junior Errante*

*Dott. Livio Elia Maggio*

*Ing. Giambattista Impellizzeri*

**Gruppo di progettazione:**

*Responsabile 3° Servizio*

*Responsabile U.O. Nodo S.I.T.R.*

*Collaboratore Tecnico*

*Collaboratrici amministrative*

*Geom. Filippo Sciacotta*

*Geom. Maurizio Titone*

*Geom. Girolamo Bentivoglio Fiandra*

*Sig.ra Rosanna Balsamo e sig.ra Enza Tilotta*

**Approvato:** *(elenco provvisorio)*

Delibera di G.M. n° \_\_\_\_\_ del \_\_\_\_\_

**Pubblicato:**

Dal \_\_\_\_\_ al \_\_\_\_\_

**Approvato:** *(elenco definitivo)*

Delibera di G.M. n° \_\_\_\_\_ del \_\_\_\_\_

**Premesso che:**

La legge quadro in materia di incendi boschivi n. 353/2000 definisce divieti, prescrizioni e sanzioni sulle zone boschive e sui pascoli i cui soprassuoli siano stati percorsi dal fuoco prevedendo la possibilità da parte dei comuni di apporre, a seconda dei casi, vincoli di diversa natura sulle zone interessate

La definizione di incendio boschivo viene fissata in termini precisi e oggettivi dalla stessa Legge quadro, dove l'incendio boschivo viene definito "Un fuoco con suscettività ad espandersi su aree boscate, cespugliate o arborate, comprese eventuali strutture ed infrastrutture antropizzate poste all'interno delle predette aree, oppure su terreni coltivati o incolti e pascoli limitrofi a dette aree".

In particolare la legge stabilisce vincoli temporali che regolano l'utilizzo dell'area interessata ad incendio: un vincolo quindicennale, un vincolo decennale ed un ulteriore vincolo di cinque anni. Innanzitutto le zone boschive ed i pascoli i cui soprassuoli siano stati percorsi dal fuoco non possono avere una destinazione diversa da quella preesistente all'incendio per almeno quindici anni (vincolo quindicennale), è comunque consentita la costruzione di opere pubbliche necessarie alla salvaguardia della pubblica incolumità e dell'ambiente.

Inoltre, sulle zone boschive e sui pascoli i cui soprassuoli siano stati percorsi dal fuoco, è vietata la realizzazione di edifici nonché di strutture e infrastrutture finalizzate ad insediamenti civili ed attività produttive, fatti salvi i casi in cui per detta realizzazione sia stata già rilasciata, in data precedente l'incendio e sulla base degli strumenti urbanistici vigenti a tale data, la relativa autorizzazione o concessione.

Infine sono vietate per sui predetti soprassuoli, le attività di rimboschimento e di ingegneria ambientale sostenute con risorse finanziarie pubbliche, salvo specifica autorizzazione concessa dal Ministro dell'Ambiente e della Tutela del Territorio, per le aree naturali protette statali, o dalla regione competente, negli altri casi, per documentate situazioni di dissesto idrogeologico e nelle situazioni in cui sia urgente un intervento per la tutela di particolari valori ambientali e paesaggistici.

***Dato atto che:***

- con delibera di Giunta Municipale n. 472 del 22.11.2011, è stato istituito il catasto delle aree percorse dal fuoco ai sensi dell'art. 10 comma 2 della legge 353/2000 – legge quadro in materia di incendi boschivi – inoltre, fissando le linee guida del percorso tecnico-amministrativo interno da seguire di cui al comma 2 lettere a)b)c)d)e)f)g)h);
- con Provvedimento Sindacale n. 38 del 27/05/2016 di nomina arch. Caldarera Michele, quale del referente "Catasto delle Aree percorse dal Fuoco" Catasto incendi nel territorio comunale e del responsabile geom. Sciacotta Filippo dell'aggiornamento annuale del "Catasto delle aree percorse dal fuoco (Catasto incendi);
- con l'Ordinanza Sindacale n. 31 del 07/05/2015 "Misure di prevenzione contro gli incendi boschivi e di interfaccia", in particolare l'art. 8 "***Collaborazione degli uffici***" comma 4, dispone che la collaborazione degli uffici è stato dato incarico a funzionari del "III° Settore Uffici Tecnici" della tenuta del "Catasto incendi" ed aggiornamento annuale, delle aree percorse dal fuoco, sulla base dei dati comunicati dal Settore P.M., nucleo Polizia Ambientale, e quelli inclusi nella banca dati del sistema informativo Forestale della Regione Siciliana (SIF), restituendo cartografia idonea in ambiente GIS, le particelle catastali interessate, saranno indicate nel Certificato di Destinazione Urbanistica, come attraversate dal fuoco e vincolate nel P.R.G., in rispetto all' articolo 10 della Legge n. 353 del 2000;
- con determinazione dirigenziale del Settore Uffici Tecnici n. 435 del 08/06/2016 è stato costituito il gruppo di lavoro, per la redazione dell'aggiornamento annuale del catasto incendi ai sensi dell'art.10 della l. 353/2000, come segue:

**Responsabile del procedimento (R.U.P.)**

- Geom. Filippo Sciacotta;

**Tecnici redattori (progettazione) dell'aggiornamento,**

- Geom. Maurizio Titone
- Geom. Girolamo Bentivoglio Fiandra;

**Collaboratori amministrativi**

- Sig.ra Rosanna Balsamo;
- Sig.ra Enza Tilotta



## **1.- NORMATIVA DI RIFERIMENTO**

La legge quadro n.353 e s.m.i. del 21 novembre 2000 in materia di incendi boschivi, prevede - al comma 2 dell'articolo 10- l'obbligo per i Comuni di censire i soprassuoli percorsi dagli incendi, avvalendosi anche dei rilievi effettuati dal Corpo Forestale dello Stato, al fine di applicare i vincoli temporali previsti dal comma 1 della medesima legge.

**Tali vincoli sono distinti in:**

### **1.1 Vincoli quindicennali**

Si tratta di un vincolo di destinazione temporale che impone il mantenimento della destinazione d'uso preesistente all'incendio impedendone la modifica. In tali aree è consentita la realizzazione solamente di opere pubbliche che si rendano necessarie per la salvaguardia della pubblica incolumità e dell'ambiente.

Risulta necessario inserire sulle aree predette un vincolo esplicito da trasferire in tutti gli atti di compravendita stipulati entro quindici anni dall'evento;

### **1.2 Vincoli decennali**

Nelle zone boscate e nei pascoli i cui soprassuoli siano stati percorsi dal fuoco, è vietata la realizzazione di edifici nonché di strutture e infrastrutture finalizzate ad insediamenti civili ed attività produttive, fatti salvi i casi in cui per detta realizzazione siano stati già rilasciati atti autorizzativi comunali in data precedente l'incendio sulla base degli strumenti urbanistici vigenti a tale data. In tali aree è fatto divieto di pascolo e di caccia per dieci anni, limitatamente ai soprassuoli delle zone boscate percorsi dal fuoco;

### **1.3 Vincoli quinquennali**

Sulle medesime aree percorse dal fuoco è altresì vietato lo svolgimento di attività di rimboschimento e di ingegneria ambientale sostenute con risorse finanziarie pubbliche, salvo il caso di specifica autorizzazione concessa o dal Ministro dell'ambiente, per le aree naturali protette statali, o dalla regione competente, negli altri casi, o per documentate situazioni di dissesto idrogeologico o per particolari situazioni in cui sia urgente un intervento di tutela su particolari valori ambientali e paesaggistici.

**2. - Legge 350/2003, art. 4, comma 173, nei comuni sprovvisti di piano regolatore è vietata per dieci anni ogni edificazione su area boscata percorsa dal fuoco.**

### **2.1 Vincolo decennale**

È vietato sui predetti soprassuoli, la realizzazione di edifici nonché di strutture e infrastrutture finalizzate ad insediamenti civili ed attività produttive, fatti salvi i casi in cui detta realizzazione sia stata prevista in data precedente l'incendio dagli strumenti urbanistici vigenti a tale data.

## **3. - METODOLOGIA DI LAVORO**

La procedura tecnico-amministrativa è regolamentata in modo chiaro l'approccio metodologico per la redazione del Catasto incendi, la Giunta Municipale con proprio atto deliberativo n. 472 del 22/11/2011 lett. a)b)c)d)e)f)g)h), ha decretato l'Istituzione del Catasto Incendi ivi compreso l'iter amministrativo interno (comma 2), da seguire per l'individuazione delle aree percorse dal fuoco e specificatamente:.

- a) Il Servizio Comunale di Protezione Civile riceve le segnalazioni di avvenuto incendio di aree nel territorio comunale dal Corpo Forestale o da l Comando Provinciale dei Vigili del Fuoco e procede alla perimetrazione e individuazione delle particelle catastali interessate dal fuoco ;
- b) Il referente del Servizio Comunale di Protezione Civile trasmette la documentazione di cui alla superiore lettera a), al Servizio Pianificazione del territorio che, in esecuzione del l'Ordinanza Sindacale n. 67/2011 sopra richiamata, provvede ad individuare ed a redigere l'elenco provvisorio delle aree percorse dal fuoco e delle relative perimetrazioni, avvalendosi anche del Sistema Informativo della Montagna del Corpo Forestale;
- c) La Giunta Municipale con proprio atto deliberativo approva l'elenco provvisorio delle aree percorse dal fuoco e delle relative perimetrazioni, disponendo, altresì, che il 3° Servizio Pianificazione del Territorio provveda alla pubblicazione all'Albo Pretorio del superiore elenco,

per la durata di trenta giorni consecutivi, per eventuali osservazioni, così come stabilito dall'art. 10, comma 2°, della Legge n. 353/2000, il Servizio Pianificazione del Territorio provvederà, altresì, alla pubblicazione dell'avviso sul sito internet del Comune di Castelvetrano, costituendo tale avviso comunicazione di avvio del procedimento ai soggetti interessati, in forma collettiva, ai sensi degli artt. 7 e seguenti della Legge 241/90, come recepita dalla L.R. n. 10/ 1991 e successive modifiche ed integrazioni;

- d) Il Servizio Pianificazione del Territorio, a seguito della pubblicazione, provvede alla valutazione dell'eventuali osservazioni e redige l'elenco definitivo delle aree percorse dal fuoco e delle relative perimetrazioni;
- e) La Giunta Municipale, entro i 60 giorni successivi alla pubblicazione dell'elenco di cui alla lettera c), con proprio atto deliberativo approva l'elenco definitivo delle aree percorse dal fuoco e delle relative perimetrazioni, disponendone, al fine di assicurarne la massima diffusione, la pubblicazione sul sito internet del Comune di Castelvetrano;
- f) Il Servizio "Pianificazione del territorio" trasmette l'elenco definitivo delle aree percorse dal fuoco e le relative perimetrazioni, unitamente all'atto deliberativo di approvazione, al Servizio Comunale di Protezione Civile e ai servizi afferenti al III° Settore Ufficio Tecnico per gli adempimenti connessi e consequenziali;
- g) Il Servizio Comunale di Protezione Civile dà comunicazione dell'approvazione dell'elenco definitivo approvato alla Prefettura di Trapani. Ufficio Territoriale di Governo.
- h) Ai sensi dell' art. 10 comma 2 della Legge n. 353/2000 il Catasto delle aree percorse dal fuoco va aggiornato annualmente.

#### **4 - AGGIORNAMENTO RELATIVO ALL'ANNO – 2015 -**

Seguendo la procedura metodologica deliberata dall'amministrazione comunale e dei dati pervenuti, di cui al punto 2, sono stati raccolti e analizzati:

- 4.1** Incendi avvenuti nel territorio del comune di Castelvetrano nell'anno 2015 inclusi nella banca dati del SIF – Regione Sicilia ai sensi dell'art.1 dell'O.P.C.M. del 05/06/2008 – Acquisizione e relative perimetrazioni -
- 4.2** Incendi avvenuti nel territorio del comune di Castelvetrano nell'anno 2015 comunicati dal Nucleo Polizia Ambientale del Settore Polizia Municipale con nota prot. P.A. 251 del 06/07/2016 di risposta nota 3° Servizio pianificazione del 13.06.2016 prot. gen. n. 20185:
- 4.3** Accertamento di rispondenza delle perimetrazioni delle qualità miste tra pascolo ed altre colture attraversate dal fuoco, per (foglio di mappa e particelle catastali), richiesti con nota prot. 23994 del 14/07/2016, all'Assessorato Regionale dell'Agricoltura – Condotta di Castelvetrano, ai fini della consultazione dei dati rilevabili dal portale AGEA - SIAN per anno 2015, detti dati sono stati acquisiti con nota prot. 23977 del 28/07/2015.
- 4.4** Non sono pervenute comunicazioni formali riguardanti le aree percorse dal fuoco da altre amministrazioni Statali e Regionali, e/o da altri settori e servizi comunali individuati giusta delibera di G.M. 472 del 22/11/2011;
- 4.5** Indicazioni del catasto (terreni e fabbricati) acquisiti dal SISTER banca dati Agenzia del Territorio e attraverso le applicazioni dedicate alla catalogazione e alla pubblicazione dei dati del S.I.T.R. comunale e specifici strumenti di consultazione web dedicati alla conoscenza del territorio.
- 4.6** Predisposizione delle tavole, su base catastale e su base del CTR, e sovrapposte al P.R.G. e dei dati acquisiti di cui ai punti 3.1.1; 3.1; 2,3.13; nelle quali sono cartografate, all'interno del perimetro dell'incendio, le aree il cui uso del suolo è di tipo bosco o di tipo pascolo, oggetto di apposizione del vincolo, e quelle prive di tale uso per le quali invece non vige nessuna tipologia di vincolo.
- 4.7** Elaborazioni dei dati discendenti per la formazione dell'elenco delle particelle percorse dal fuoco, per foglio di mappa e particelle, allegare alle tavole cartografiche.

## 5 - ELABORATI TECNICI “AGGIORNAMENTO” CATASTO INCENDI ANNO 2015

Gli elaborati tecnici relativi all’aggiornamento del Catasto Incendi di cui “all’Art.10 Legge n.353/2000 e successive modifiche ed integrazioni” dell’anno 2015 sono:

- ❑ Tav. 1 – Relazione tecnica;
- ❑ Tav. 2.1 – Inquadramento generale C.T.R. – scala 1:10.000;
- ❑ Tav. 2.2 – Inquadramento generale C.T.R. – scala 1:10.000;
- ❑ Tav. 2.3 – Inquadramento generale C.T.R. – scala 1:10.000;
- ❑ Tav. 3.1 – Aree percorse dal fuoco del 17/06/2015 su: C.T.R. – P.R.G. – Catastale – scala 1:2.000;
- ❑ Tav. 3.2 – Aree percorse dal fuoco del 15/07/2015 su: C.T.R. – P.R.G. – Catastale – scala 1:2.000;
- ❑ Tav. 3.3 – Aree percorse dal fuoco del 19/07/2015 su: C.T.R. – P.R.G. – Catastale – scala 1:5.000;
- ❑ Tav. 3.4 – Aree percorse dal fuoco del 06/09/2015 su: C.T.R. – P.R.G. – Catastale – scala 1:5.000;
- ❑ Tav. 3.5 – Aree percorse dal fuoco del 07/09/2015 e 08/09/2015 su: C.T.R. – P.R.G. – Catastale – scala 1:5.000;
- ❑ Tav. 3.6 – Aree percorse dal fuoco del 12/09/2015 su: C.T.R. – P.R.G. – Catastale – scala 1:2.000;
- ❑ Tav. 4.1 – Revisione catasto incendi periodo 2007 – 2014;
- ❑ Tav. 4.2 – Catasto soprassuoli percorsi dal fuoco anno 2015.

Castelvetrano,

Il Responsabile dell’aggiornamento  
“Catasto delle aree percorse dal fuoco (Catasto incendi)  
*Geom. Filippo Sciacotta*



- Legenda**
- ▨ Aree percorse dai fuochi nell'anno 2007 "Delibera di G.M. 74/2012"
  - ▨ Aree percorse dai fuochi nell'anno 2008 "Delibera di G.M. 74/2012"
  - ▨ Aree percorse dai fuochi nell'anno 2010 "Delibera di G.M. 74/2012"
  - ▨ Aree percorse dai fuochi nell'anno 2011 "Delibera di G.M. 301/2012"
  - ▨ Aree percorse dai fuochi nell'anno 2012 "Delibera di G.M. 425/2013"
  - ▨ Aree percorse dai fuochi nell'anno 2013 "Delibera di G.M. 453/2014"
  - ▨ Aree percorse dai fuochi nell'anno 2014 "Delibera di G.M. 511/2015"
  - ▨ Aree percorse dai fuochi nell'anno 2015
  - Perimetrazione fogli di mappa

Aree percorse dal fuoco nell'anno 2015				Riepilogo soprassuoli percorsi dal fuoco anni 2007-2014					
N. incendio	Data incendio	Foglio di Mappa	Particelle	Foglio di Mappa	Data incendio	Foglio di Mappa	Data incendio	Foglio di Mappa	Data incendio
01	17 giugno 2015	34	1397						
02	15 luglio 2015	45	87						
03	19 luglio 2015	111	24	1	01/08/2008	50	05/06/2014	178	03/08/2008
	19 luglio 2015		123	1	16/06/2010	54	09/06/2013	178	26/06/2012
	19 luglio 2015		124	1	18/09/2014	67	16/05/2013	178	07/08/2014
	19 luglio 2015		125	4	06/07/2013	69	22/05/2013	178	30/08/2014
	19 luglio 2015		178	11	13/07/2008	69	11/06/2014	179	25/08/2014
04	06 settembre 2015	1	2	11	31/08/2008	70	24/07/2013		
	06 settembre 2015		43	11	25/08/2010	71	03/08/2014		
	06 settembre 2015		61	11	12/06/2011	82	14/05/2013		
	06 settembre 2015		62	11	30/07/2011	82	16/05/2013		
	06 settembre 2015		67	11	02/09/2011	82	12/06/2014		
	06 settembre 2015		68	11	06/07/2013	85	21/06/2013		
05	07 settembre 2015	15	76	11	23/06/2014	85	09/06/2014		
	07 settembre 2015		80	12	02/09/2011	163	25/06/2007		
	07 settembre 2015		81	12	06/07/2013	163	05/10/2012		
	07 settembre 2015		109	12	23/06/2014	164	05/10/2012		
	07 settembre 2015		110	18	23/06/2014	166	12/07/2013		
	08 settembre 2015		78	19	06/07/2008	166	07/06/2014		
06	08 settembre 2015	30	110	19	25/08/2010	167	31/08/2008		
	08 settembre 2015		121	19	02/09/2011	168	31/07/2012		
	08 settembre 2015		122	19	23/06/2014	169	04/06/2014		
	08 settembre 2015		124	26	23/06/2014	169	25/08/2014		
	08 settembre 2015		225	26	05/07/2014	169	23/09/2014		
	08 settembre 2015		226	31	02/08/2011	170	25/08/2014		
	08 settembre 2015		227	32	02/08/2011	170	23/09/2014		
	08 settembre 2015		228	34	16/06/2012	171	25/06/2013		
	08 settembre 2015		244	36	13/06/2013	172	17/05/2013		
	08 settembre 2015		259	36	13/06/2013	172	01/07/2013		
07	12 settembre 2015	24	27	37	04/06/2013	172	01/07/2013		
	12 settembre 2015		28	37	15/06/2013	172B	28/06/2014		
	12 settembre 2015	31	42	37	27/06/2013	174A	11/08/2013		
	12 settembre 2015		43	39	24/06/2014	175	25/06/2007		
	12 settembre 2015		32	33	45	10/06/2010	175	05/10/2012	
				45	02/08/2011	177	19/08/2011		
				45	25/06/2012	177	23/06/2012		
				45	15/10/2014	177	26/06/2012		
				46	10/06/2010	177	30/08/2014		

**Città di Castelvetro**  
III Settore - Uffici Tecnici  
3° Servizio Pianificazione del Territorio e S.I.T.R.

**2015**

---

**Catasto incendi** (aggiornamento anno 2015)  
"Art. 10 Legge n° 353/2000 e successive modifiche e integrazioni"

**Tav. 2.1**  
Inquadramento generale  
C.T.R. - Scala 1:10.000

**Gruppo di progettazione:**  
Responsabile 3° Servizio  
Pianificazione del Territorio e S.I.T.R.  
Collaboratore Tecnico  
Collaboratore amministrativo

Gen. Filippo Sciacca  
Gen. Massimo Di Stefano  
Gen. Giovanni Benvenuto Fianchi  
Sig.ra Rosanna Di Stefano e sig.ra Dora Pistoia

Stipendio  
Segretario Generale  
Dirigente di Settore

Avv. Fulvio Junior Craxter  
Dott. Loris Elio Moggio  
Ing. Giambattista Imparatore

Approvato: (firma) \_\_\_\_\_  
Delibera di G.M. n° \_\_\_\_\_ del \_\_\_\_\_  
da \_\_\_\_\_

Approvato: (firma) \_\_\_\_\_  
Delibera di G.M. n° \_\_\_\_\_ del \_\_\_\_\_

**Legenda**

- Aree percorse dai fuochi nell'anno 2007 "Delibera di G.M. 74/2012"
- Aree percorse dai fuochi nell'anno 2008 "Delibera di G.M. 74/2012"
- Aree percorse dai fuochi nell'anno 2010 "Delibera di G.M. 74/2012"
- Aree percorse dai fuochi nell'anno 2011 "Delibera di G.M. 301/2012"
- Aree percorse dai fuochi nell'anno 2012 "Delibera di G.M. 425/2013"
- Aree percorse dai fuochi nell'anno 2013 "Delibera di G.M. 453/2014"
- Aree percorse dai fuochi nell'anno 2014 "Delibera di G.M. 511/2015"
- Aree percorse dai fuochi nell'anno 2015
- Perimetrazione fogli di mappa

Aree percorse dal fuoco nell'anno 2015			
N. incendio	Data incendio	Foglio di Mappa	Particelle
01	17 luglio 2015	34	1397
02	15 luglio 2015	45	87
03	19 luglio 2015	111	24
	19 luglio 2015		123
	19 luglio 2015		124
	19 luglio 2015		125
	19 luglio 2015		178
04	06 settembre 2015	1	2
	06 settembre 2015		43
	06 settembre 2015		60
	06 settembre 2015		61
	06 settembre 2015		62
	06 settembre 2015		67
	06 settembre 2015		68
	06 settembre 2015		76
05	07 settembre 2015	15	78
	07 settembre 2015		80
	07 settembre 2015		81
	07 settembre 2015		109
	07 settembre 2015		110
	08 settembre 2015		78
	08 settembre 2015		110
	08 settembre 2015		2
	08 settembre 2015		121
	08 settembre 2015		122
06	08 settembre 2015	30	124
	08 settembre 2015		225
	08 settembre 2015		226
	08 settembre 2015		227
	08 settembre 2015		228
	08 settembre 2015		244
	08 settembre 2015		259
	12 settembre 2015		27
	12 settembre 2015		28
	12 settembre 2015		42
	12 settembre 2015		43
	12 settembre 2015		32

Riepilogo soprassuoli percorsi dal fuoco anni 2007-2014					
Foglio di Mappa	Data incendio	Foglio di Mappa	Data incendio	Foglio di Mappa	Data incendio
1	01/08/2008	50	05/06/2014	178	03/08/2008
1	16/08/2010	54	09/06/2013	178	26/06/2012
1	18/09/2014	67	16/05/2013	178	07/08/2014
4	06/07/2013	69	22/05/2013	178	30/08/2014
11	13/07/2008	69	11/06/2014	179	25/08/2014
11	31/08/2008	70	24/07/2013		
11	25/08/2010	71	03/08/2014		
11	12/06/2011	82	14/05/2013		
11	30/07/2011	82	16/05/2013		
11	02/09/2011	82	12/06/2014		
11	06/07/2013	85	21/06/2013		
11	23/06/2014	85	09/06/2014		
12	02/09/2011	163	25/06/2007		
12	06/07/2013	163	05/10/2012		
12	23/06/2014	164	05/10/2012		
18	23/06/2014	166	12/07/2013		
19	06/07/2008	166	07/06/2014		
19	25/08/2010	167	3/08/2008		
19	02/09/2011	168	31/07/2012		
19	23/06/2014	169	04/06/2014		
26	23/06/2014	169	25/08/2014		
26	05/07/2014	169	23/09/2014		
31	02/08/2011	170	25/08/2014		
32	02/08/2011	170	23/09/2014		
34	16/06/2012	171	25/06/2013		
36	13/06/2013	172	17/05/2013		
37	04/06/2013	172	01/07/2013		
37	15/06/2013	172/B	28/06/2014		
37	27/06/2013	174/A	11/08/2013		
39	24/06/2014	175	25/06/2007		
45	10/06/2010	175	05/10/2012		
45	02/08/2011	177	19/08/2011		
45	25/06/2012	177	23/06/2012		
45	15/10/2014	177	26/06/2012		
46	10/06/2010	177	30/08/2014		

**Città di Castelvetro**  
 Il Settore - Ufficio Tecnico  
 3° Servizio "Pianificazione del Territorio e S.I.T.R."

2015

**Catasto incendi** (aggiornamento anno 2015)  
 "Art. 10 Legge n° 353/2000 e successive modifiche e integrazioni"

**Tav. 2.2**  
 -Inquadramento generale-  
 C.T.R. Scia 1:10.000

**Sinistro**  
 Segretario Generale  
 Dirigente del Settore

Avv. Felice Amor Grano  
 Dott. Enzo Zito Magno  
 Ing. Giancarlo Impicciotti

**Approvato:** (firma protocollo)  
 Delibera di G.M. n° \_\_\_\_\_ del \_\_\_\_\_

**Pubblicato:**  
 del \_\_\_\_\_

**Approvato:** (firma archivio)  
 Delibera di G.M. n° \_\_\_\_\_ del \_\_\_\_\_

**Gruppo di progettazione:**  
 Responsabile di Settore  
 Collaboratore Tecnico  
 Collaboratore amministrativo

Gian. Filippo Scudato  
 Gian. Maurizio Thone  
 Gian. Costantino Bernasconi Randone  
 Ing. Giovanni Biondini e Ing. Enzo Fava



**Legenda**

- Aree percorse dai fuochi nell'anno 2007 "Delibera di G.M. 74/2012"
- Aree percorse dai fuochi nell'anno 2008 "Delibera di G.M. 74/2012"
- Aree percorse dai fuochi nell'anno 2010 "Delibera di G.M. 74/2012"
- Aree percorse dai fuochi nell'anno 2011 "Delibera di G.M. 301/2012"
- Aree percorse dai fuochi nell'anno 2012 "Delibera di G.M. 425/2013"
- Aree percorse dai fuochi nell'anno 2013 "Delibera di G.M. 453/2014"
- Aree percorse dai fuochi nell'anno 2014 "Delibera di G.M. 511/2015"
- Aree percorse dai fuochi nell'anno 2015
- Perimetrazione fogli di mappa

Aree percorse dal fuoco nell'anno 2015				
N. incendio	Data Incendio	Foglio di Mappa	Particelle	
01	17 giugno 2015	34	1397	
02	15 luglio 2015	45	87	
03	19 luglio 2015	111	24	
	19 luglio 2015		123	
	19 luglio 2015		124	
	19 luglio 2015		125	
	19 luglio 2015		178	
04	06 settembre 2015	1	2	
	06 settembre 2015		43	
	06 settembre 2015		60	
	06 settembre 2015		61	
	06 settembre 2015		62	
	06 settembre 2015		67	
	06 settembre 2015		68	
	07 settembre 2015		76	
	07 settembre 2015		78	
	07 settembre 2015		80	
05	07 settembre 2015	15	81	
	07 settembre 2015		81	
	07 settembre 2015		109	
	07 settembre 2015		110	
	08 settembre 2015		78	
06	08 settembre 2015	30	110	
	08 settembre 2015		2	
	08 settembre 2015		121	
	08 settembre 2015		122	
	08 settembre 2015		124	
	08 settembre 2015		225	
	08 settembre 2015		226	
	08 settembre 2015		227	
	08 settembre 2015		228	
	08 settembre 2015		244	
07	08 settembre 2015	24	259	
	12 settembre 2015		27	
	12 settembre 2015		28	
	12 settembre 2015		42	
	12 settembre 2015		43	
	12 settembre 2015		31	43
	12 settembre 2015		32	33

Riepilogo soprassuoli percorsi dal fuoco anni 2007-2014					
Foglio di Mappa	Data Incendio	Foglio di Mappa	Data Incendio	Foglio di Mappa	Data Incendio
1	01/08/2008	50	05/06/2014	178	03/08/2008
1	16/08/2010	54	09/06/2013	178	26/06/2012
1	18/09/2014	67	16/05/2013	178	07/08/2014
4	06/07/2013	69	22/05/2013	178	30/08/2014
11	13/07/2008	69	11/06/2014	179	25/08/2014
11	31/08/2008	70	24/07/2013		
11	25/08/2010	71	03/08/2014		
11	12/06/2011	82	14/05/2013		
11	30/07/2011	82	16/05/2013		
11	02/09/2011	82	12/06/2014		
11	06/07/2013	85	21/06/2013		
11	23/06/2014	85	09/06/2014		
12	02/09/2011	163	25/06/2007		
12	06/07/2013	163	05/10/2012		
12	23/06/2014	164	05/10/2012		
18	23/06/2014	166	12/07/2013		
19	06/07/2008	166	07/06/2014		
19	25/08/2010	167	31/08/2008		
19	02/09/2011	168	31/07/2012		
19	23/06/2014	169	04/06/2014		
26	23/06/2014	169	25/08/2014		
26	05/07/2014	169	23/09/2014		
31	02/08/2011	170	25/08/2014		
32	02/08/2011	170	23/09/2014		
34	16/06/2012	171	25/06/2013		
36	13/06/2013	172	17/05/2013		
37	04/06/2013	172	01/07/2013		
37	15/06/2013	172/B	28/06/2014		
37	27/06/2013	174/A	11/08/2013		
39	24/06/2014	175	25/06/2007		
45	10/06/2010	175	05/10/2012		
45	02/08/2011	177	19/08/2011		
45	25/06/2012	177	23/06/2012		
45	15/10/2014	177	26/06/2012		
46	10/06/2010	177	30/08/2014		

Regione Siciliana  
**Città di Castelvetro**  
III Settore - Uffici Tecnici  
3° Servizio "Pianificazione del Territorio e S.I.T.R."

2015

**Catavolte Incendi** (aggiornamento anno 2015)  
"Art. 10 Legge n° 353/2000 e successive modifiche e integrazioni"

**Tav. 2.3**  
- Inquadramento generale  
C.T.R. Scala 1:10.000

Sindaco  
Segretario Generale  
Dirigente II Settore

Avv. Felice Anton Girardo  
Dott. Luca Elio Maggio  
ing. Giambattista Anzellotti

**Approvato:** (senza sopralluogo)  
Delibera di G.M. n° \_\_\_\_\_ del \_\_\_\_\_

**Publicato:**  
nel \_\_\_\_\_ di \_\_\_\_\_

**Approvato:** (senza sopralluogo)  
Delibera di G.M. n° \_\_\_\_\_ del \_\_\_\_\_


Gruppo di progettazione:  
Assessorato II° Settore  
Assessorato C.T.R. Area S.I.T.R.  
Collaboratore Tecnico  
Collaboratore amministrativo

Geom. Filippo Sciacotta  
Geom. Maurizio Iacono  
Geom. Girolamo Battaglia Favata  
Sig.ra Rosanna Babiloni e sig.ra Fran. Palla

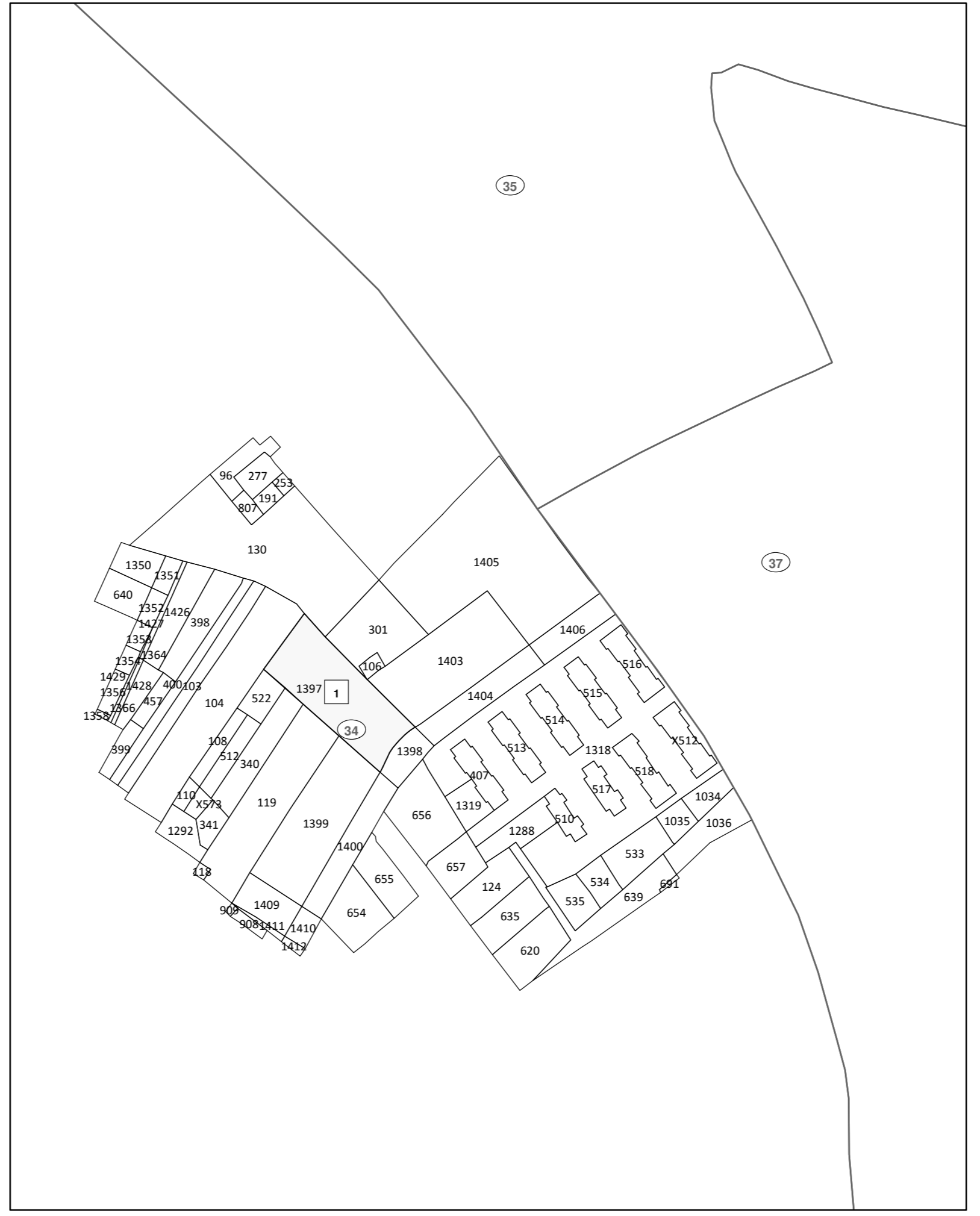




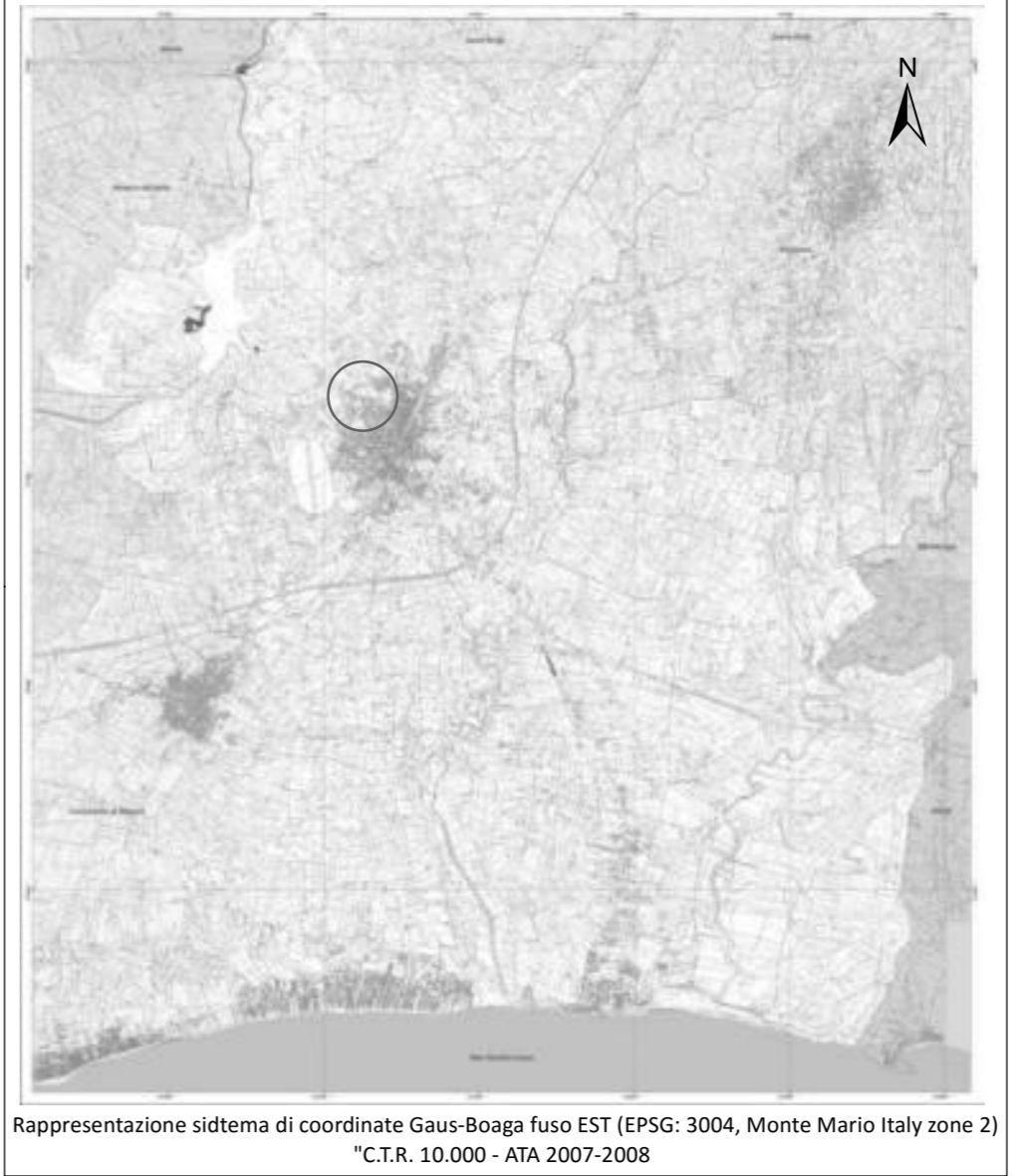
Area percorsa dal fuoco su C.T.R. - Scala 1:2000



Area percorsa dal fuoco su Tav. 9.1.a e 9.1.b del P.R.G. vigente - Scala 1:2000



Area percorsa dal fuoco su catastale con vincoli ai sensi dell'art. 10 della L. 353/2000 - Scala 1:2000



Rappresentazione sidema di coordinate Gaus-Boaga fuso EST (EPSG: 3004, Monte Mario Italy zone 2)  
"C.T.R. 10.000 - ATA 2007-2008

**Legenda**


Particelle catastali percorse dal fuoco e vincolate ai sensi dell'art. 10 comma 1 L. 353 del 21/11/2000.

- bosco
- bosco e pascolo
- pascoli
- particelle non vincolate
- 1 Incendio del 17/06/2015
- 2 Incendio del 15/07/2015
- 3 Incendio del 19/07/2015
- 4 Incendio del 06/09/2015
- 5 Incendio del 07/09/2015
- 6 Incendio del 08/09/2015
- 7 Incendio del 12/09/2015
- Perimetrazione fogli di mappa
- Numerazione fogli di mappa

**Catasto incendi** (aggiornamento anno 2015)  
 “Art. 10 Legge n° 353/2000 e successive modifiche e integrazioni”

**Tav. 3.1**

- Aree percorse dal fuoco del 17/06/2015 su:  
 C.T.R – P.R.G. – Catastale.  
 Scala 1:2.000



Sindaco  
 Segretario Generale  
 Dirigente III Settore

Avv. Felice Junior Errante  
 Dott. Livio Elia Maggio  
 Ing. Giambattista Impellizzeri

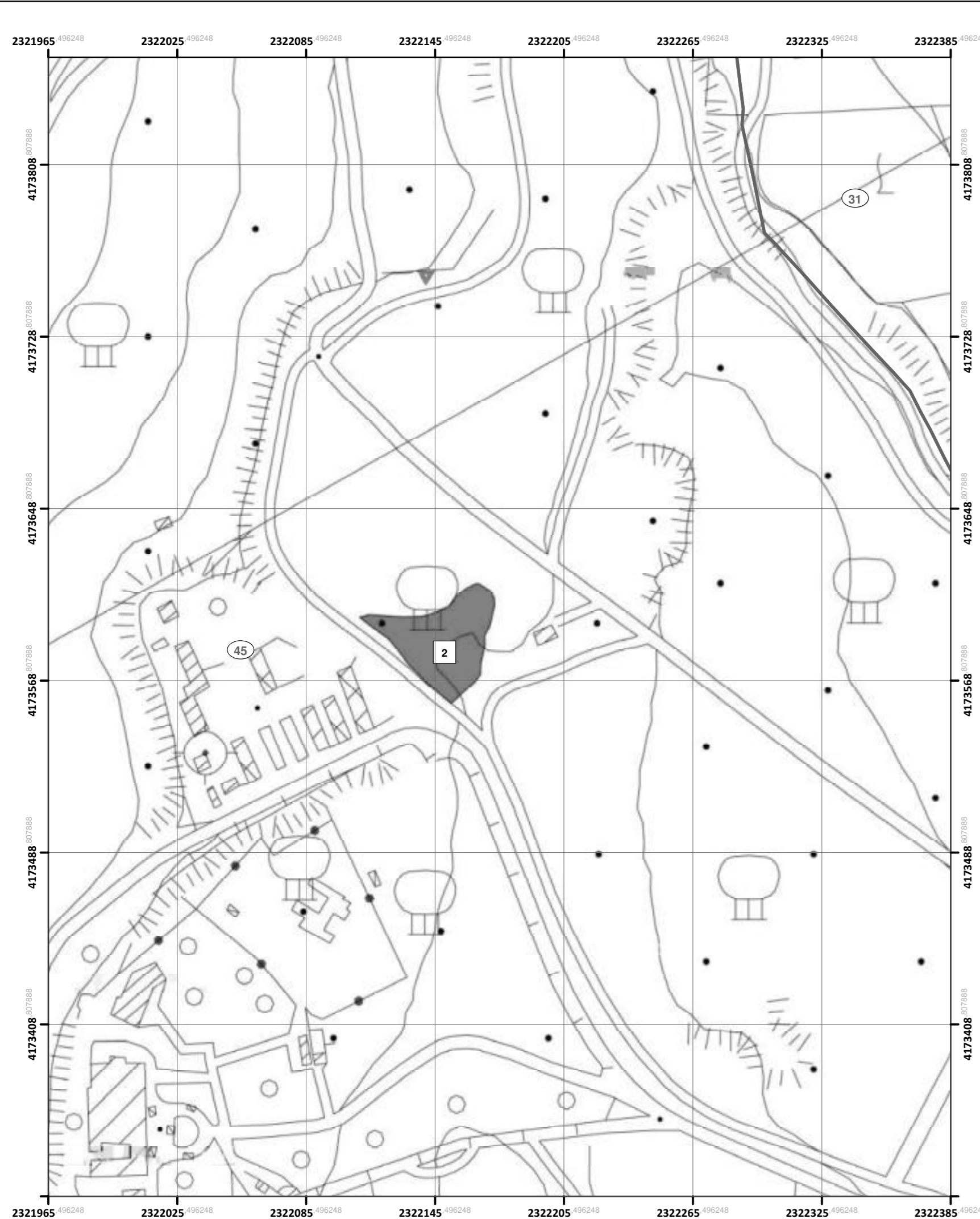
Gruppo di progettazione:  
 Responsabile 3° Servizio  
 Responsabile U.O. Nodo S.I.T.R.  
 Collaboratore Tecnico  
 Collaboratrici amministrative

Geom. Filippo Sciacotta  
 Geom. Maurizio Titone  
 Geom. Giralomo Bentivoglio Fiandra  
 Sig.ra Rosanna Balsamo e sig.ra Enza Tilotta


**Approvato:** (elenco provvisorio)  
 Delibera di G.M. n° \_\_\_\_\_ del \_\_\_\_\_

**Pubblicato:**  
 Dal \_\_\_\_\_ al \_\_\_\_\_

**Approvato:** (elenco definitivo)  
 Delibera di G.M. n° \_\_\_\_\_ del \_\_\_\_\_



Area percorsa dal fuoco su C.T.R. - Scala 1:2000



Area percorsa dal fuoco su Tav. 8.1 del P.R.G. vigente - Scala 1:2000



Area percorsa dal fuoco su catastale con vincoli ai sensi dell'art. 10 della L. 353/2000 - Scala 1:2000




Rappresentazione sidtema di coordinate Gaus-Boaga fuso EST (EPSG: 3004, Monte Mario Italy zone 2)  
"C.T.R. 10.000 - ATA 2007-2008



**Legenda**

**Particelle catastali percorse dal fuoco e vincolate ai sensi dell'art. 10 comma1 L. 353 del 21/11/2000.**

- bosco
- bosco e pascolo
- pascoli
- particelle non vincolate
- Incendio del 17/06/2015
- Incendio del 15/07/2015
- Incendio del 19/07/2015
- Incendio del 06/09/2015
- Incendio del 07/09/2015
- Incendio del 08/09/2015
- Incendio del 12/09/2015
- Perimetrazione fogli di mappa
- Numerazione fogli di mappa



Regione Siciliana  
**Città di Castelvetrano**  
III Settore – Uffici Tecnici  
3° Servizio "Pianificazione del Territorio e S.I.T.R."





# 2015

**Catasto incendi** (aggiornamento anno 2015)  
"Art. 10 Legge n° 353/2000 e successive modifiche e integrazioni"

## Tav. 3.2

- Aree percorse dal fuoco del 15/07/2015 su:  
C.T.R – P.R.G. – Catastale.  
Scala 1:2.000



*Sindaco*

*Segretario Generale*

*Dirigente III Settore*

*Avv. Felice Junior Errante*

*Dott. Livio Elia Maggio*

*Ing. Giambattista Impellizzeri*

**Gruppo di progettazione:**

*Responsabile 3° Servizio*

*Responsabile U.O. Nodo S.I.T.R.*

*Collaboratore Tecnico*

*Collaboratori amministrative*

*Geom. Filippo Sciacotta*

*Geom. Maurizio Titone*

*Geom. Girolamo Bentivoglio Fiandra*

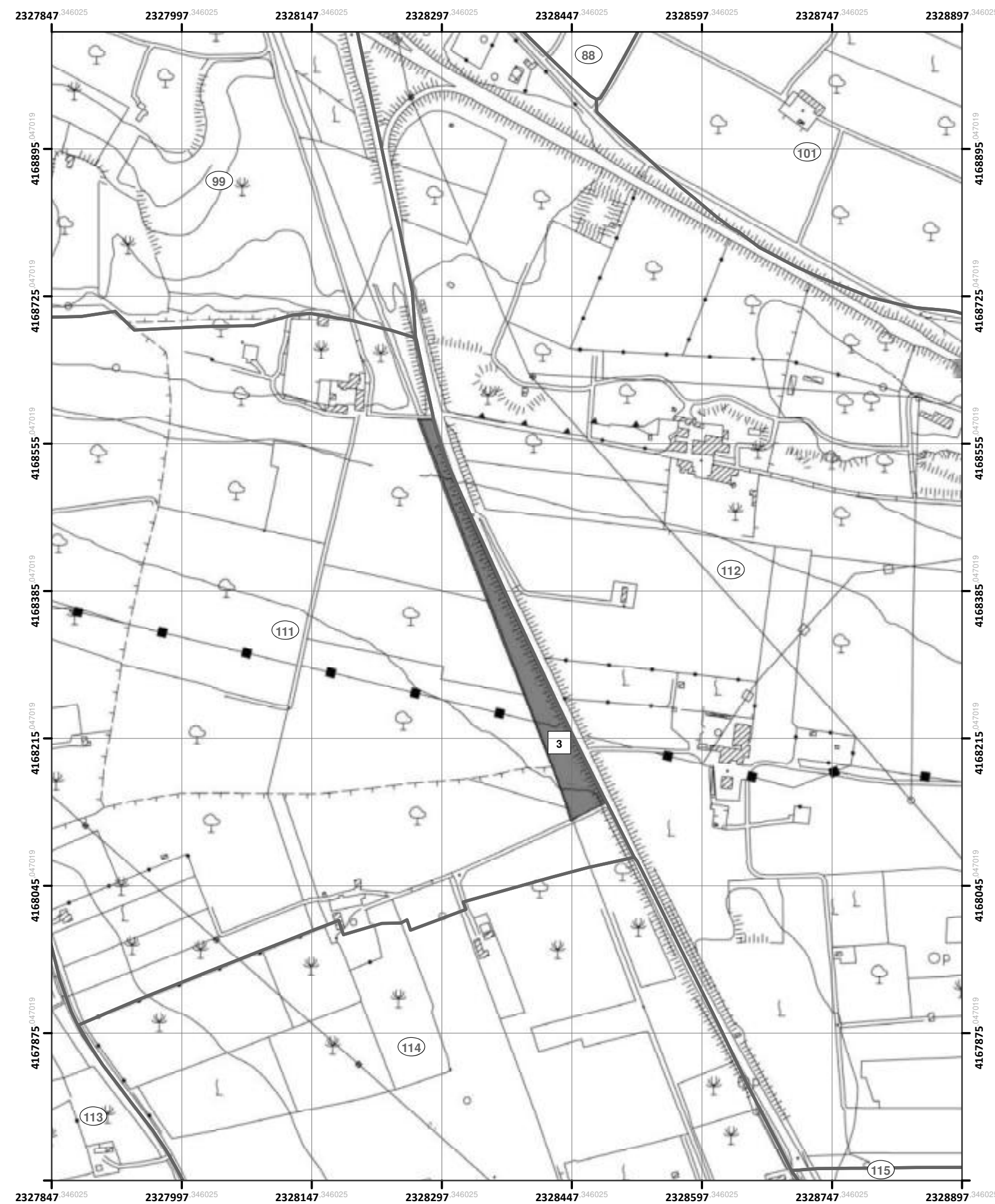
*Sig.ra Rosanna Balsamo e sig.ra Enza Tilotta*

**Approvato:** (elenco provvisorio)  
Delibera di G.M. n° \_\_\_\_\_ del \_\_\_\_\_

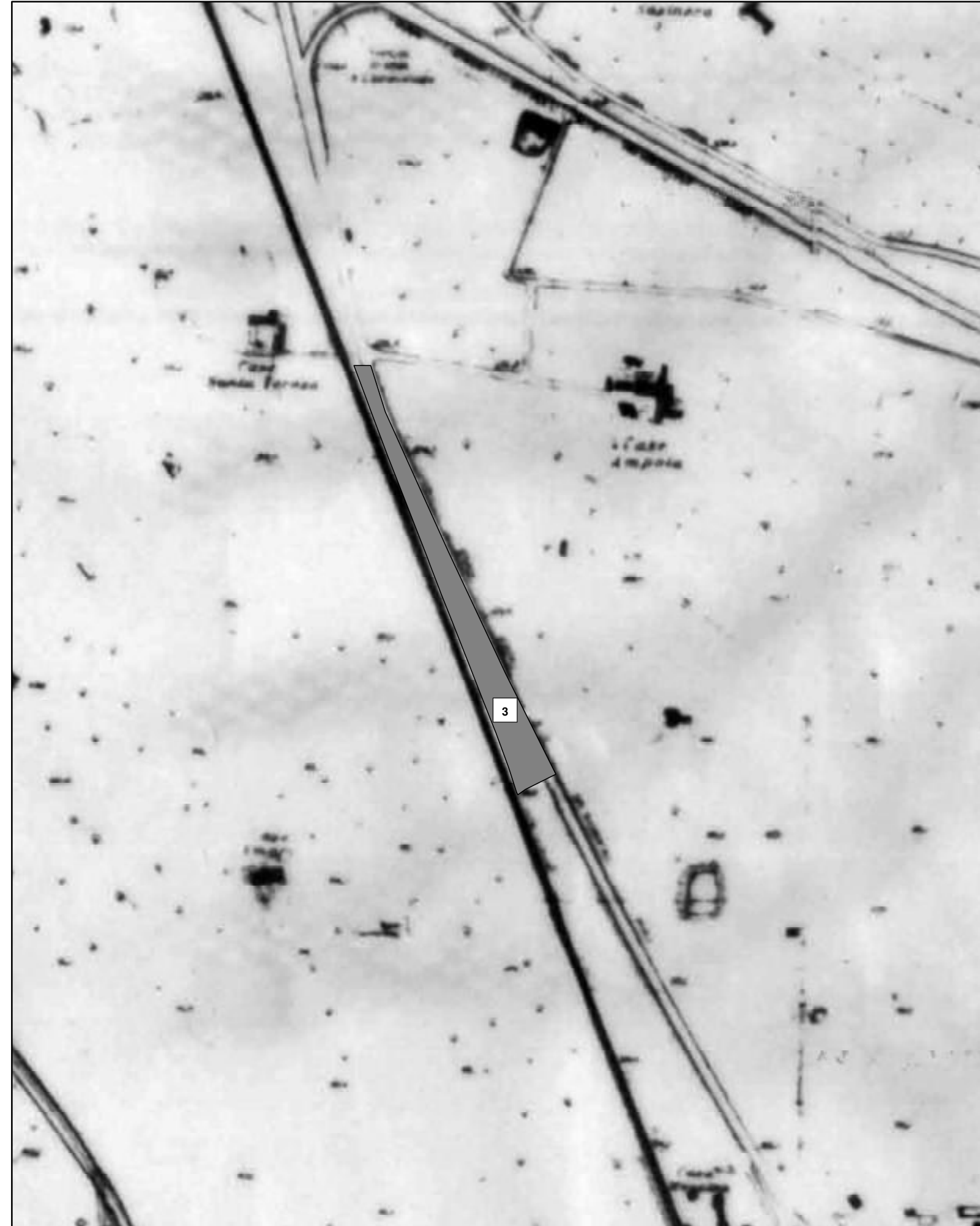
**Pubblicato:**  
Dal \_\_\_\_\_ al \_\_\_\_\_

**Approvato:** (elenco definitivo)  
Delibera di G.M. n° \_\_\_\_\_ del \_\_\_\_\_

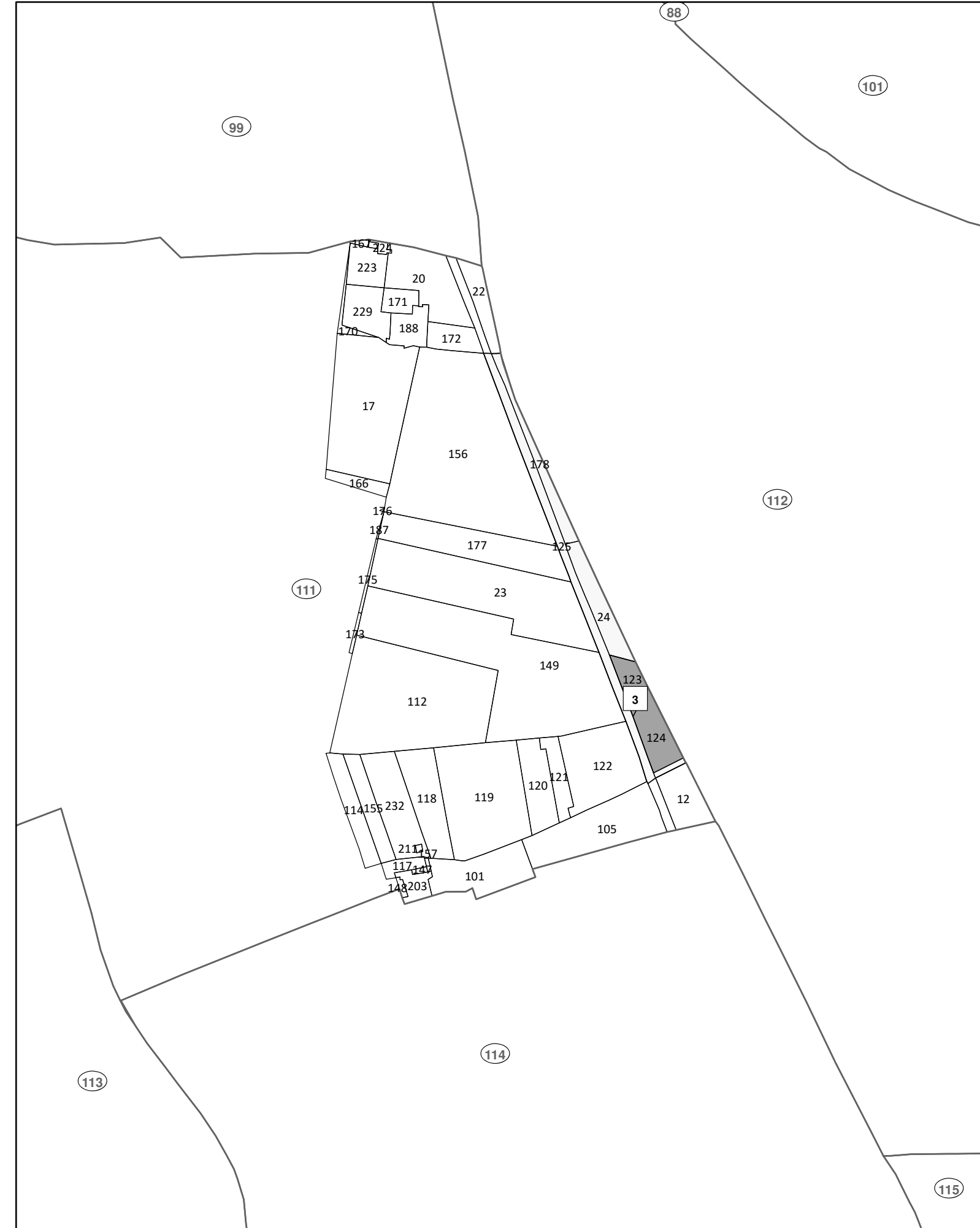




Area percorsa dal fuoco su C.T.R. - Scala 1:5000



Area percorsa dal fuoco su Tav. 8.2 del P.R.G. vigente - Scala 1:5000
















Area percorsa dal fuoco su catastale con involi ai sensi dell'art. 10 della L. 353/2000 - Scala 1:5000



Rappresentazione sistema di coordinate Gaus-Boaga fuso EST (EPSG: 3004, Monte Mario Italy zone 2)  
"C.T.R. 10.000 - ATA 2007-2008

### Legenda

Particelle catastali percorse dal fuoco e vincolate ai sensi dell'art. 10 comma 1 L. 353 del 21/11/2000.

-  - bosco
-  - bosco e pascolo
-  - pascoli
-  - particelle non vincolate
-  Incendio del 17/06/2015
-  Incendio del 15/07/2015
-  Incendio del 19/07/2015
-  Incendio del 06/09/2015
-  Incendio del 07/09/2015
-  Incendio del 08/09/2015
-  Incendio del 12/09/2015
-  Perimetrazione fogli di mappa
-  Numerazione fogli di mappa




2015

Catasto incendi (aggiornamento anno 2015)  
"Art. 10 Legge n° 353/2000 e successive modifiche e integrazioni"

## Tav. 3.3

-Aree percorse dal fuoco  
del 19/07/2015 su:  
C.T.R - P.R.G. - Catastale.  
Scala 1:5.000



Sindaco  
Segretario Generale  
Dirigente III Settore

Avv. Felice Junior Errante  
Dott. Livio Elia Maggio  
Ing. Giambattista Impellizzeri

Gruppo di progettazione:  
Responsabile 3° Servizio  
Responsabile U.O. Nodo S.I.T.R.  
Collaboratore Tecnico  
Collaboratrici amministrative

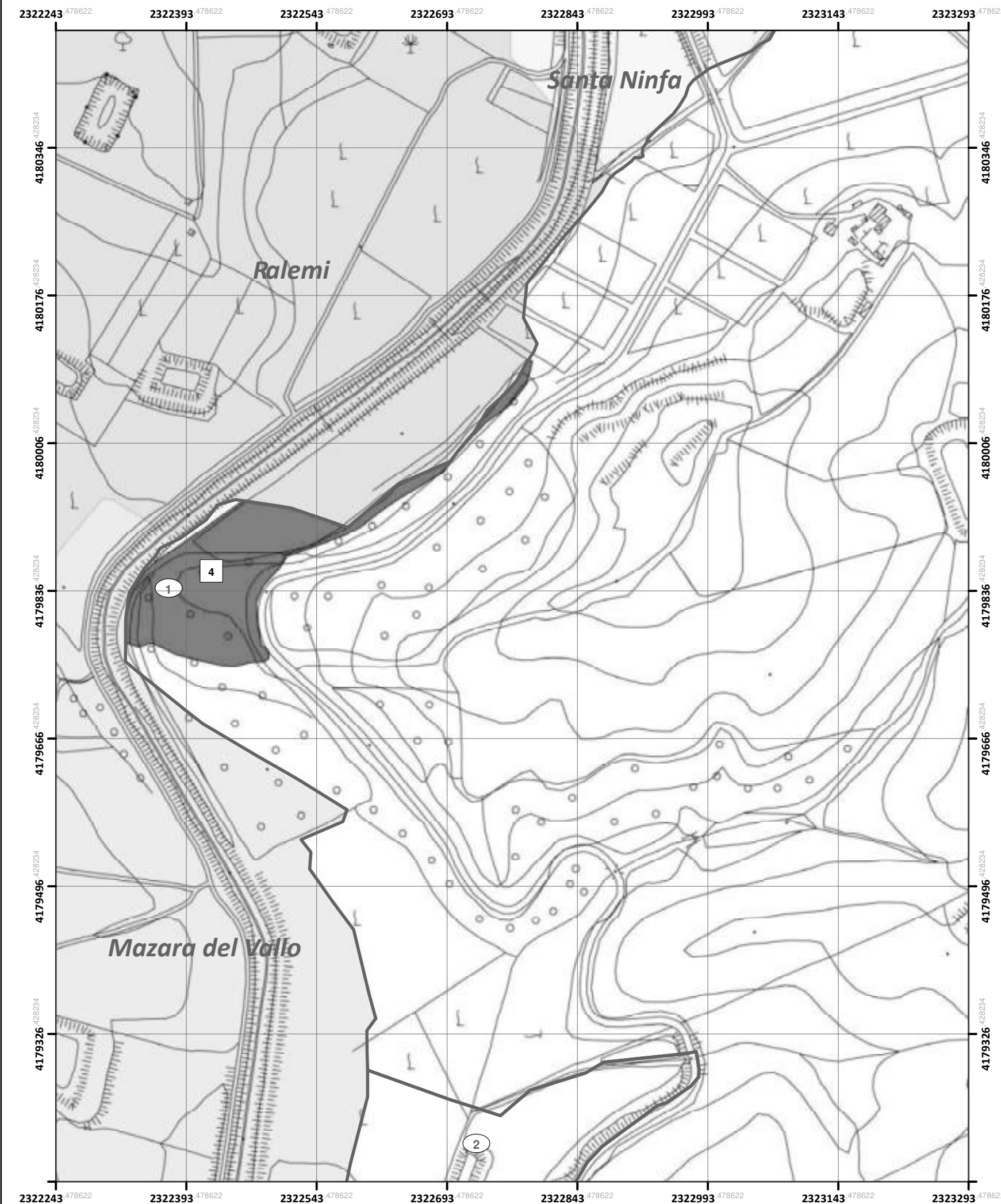
Geom. Filippo Sciacotta  
Geom. Maurizio Titone  
Geom. Girolamo Bentivoglio Fiandra  
Sig.ra Rosanna Balsamo e sig.ra Enza Tilotta

Approvato: (elenco provvisorio)  
Delibera di G.M. n° \_\_\_\_\_ del \_\_\_\_\_

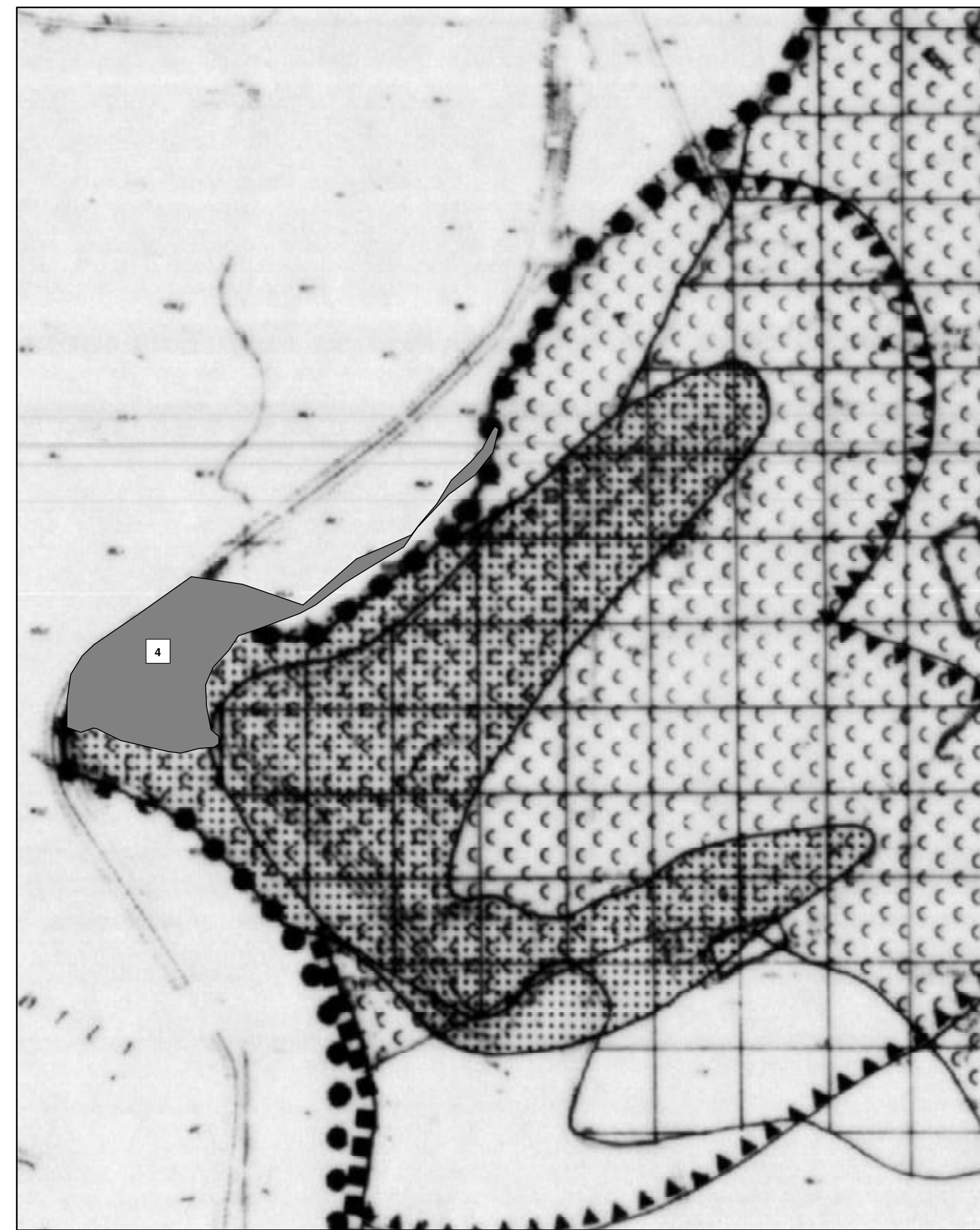
Publicato:

Dal \_\_\_\_\_ al \_\_\_\_\_

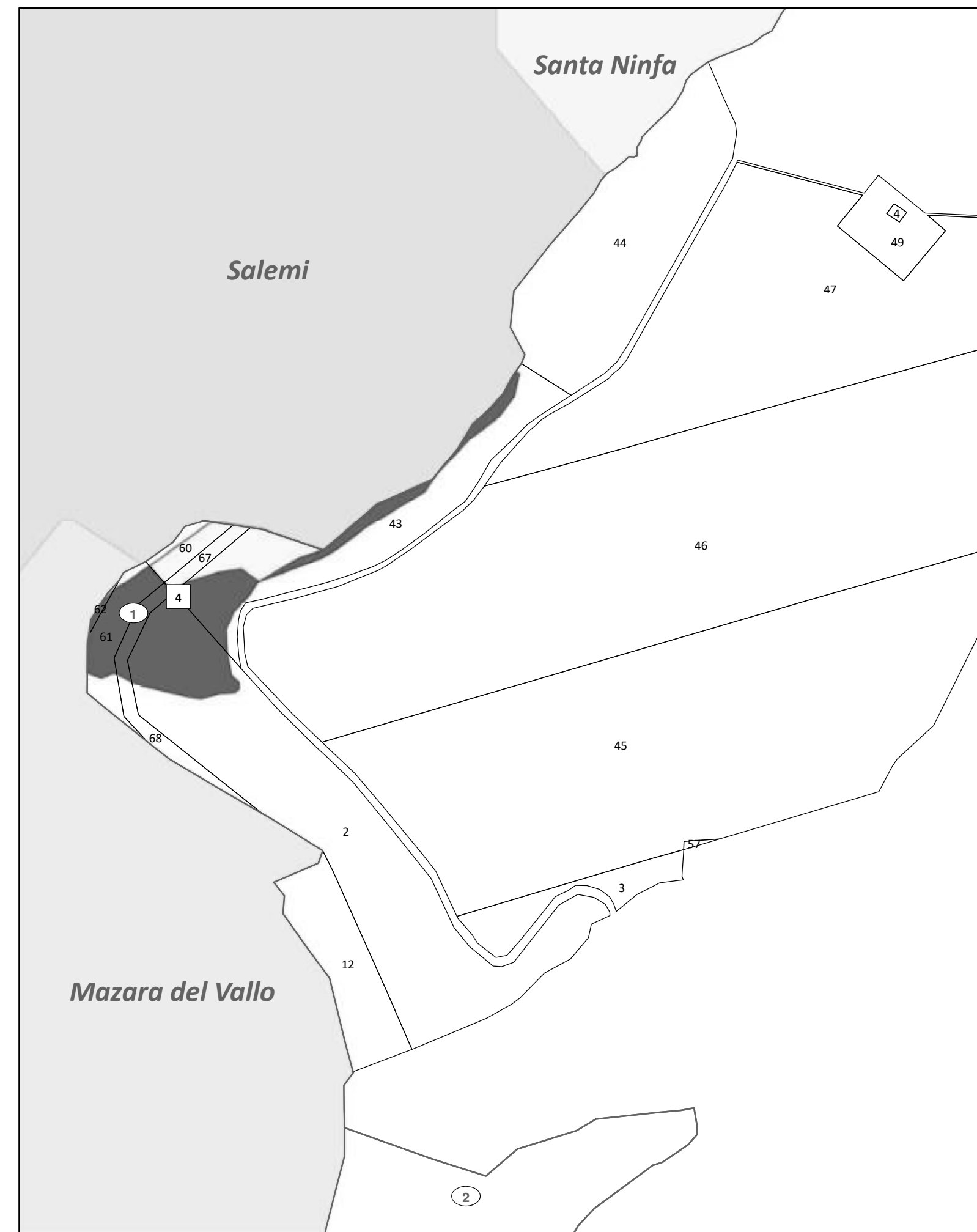
Approvato: (elenco definitivo)  
Delibera di G.M. n° \_\_\_\_\_ del \_\_\_\_\_



Area percorsa dal fuoco su C.T.R. - Scala 1:5000



Area percorsa dal fuoco su Tav. 8.1 del P.R.G. vigente - Scala 1:5000



Area percorsa dal fuoco su catastale con vincoli ai sensi dell'art. 10 della L. 353/2000 - Scala 1:5000



**Legenda**


Particelle catastali percorse dal fuoco e vincolate ai sensi dell'art. 10 comma 1 L. 353 del 21/11/2000.

- bosco
- bosco e pascolo
- pascoli
- particelle non vincolate
- Incendio del 17/06/2015
- Incendio del 15/07/2015
- Incendio del 19/07/2015
- Incendio del 06/09/2015
- Incendio del 07/09/2015
- Incendio del 08/09/2015
- Incendio del 12/09/2015
- Perimetrazione fogli di mappa
- Numerazione fogli di mappa

**Catasto incendi** (aggiornamento anno 2015)  
 “Art. 10 Legge n° 353/2000 e successive modifiche e integrazioni”

**Tav. 3.4**

- Aree percorse dal fuoco del 06/09/2015 su:  
 C.T.R – P.R.G. – Catastale.  
 Scala 1:5.000



Sindaco  
 Segretario Generale  
 Dirigente III Settore

Avv. Felice Junior Errante  
 Dott. Livio Elia Maggio  
 Ing. Giambattista Impellizzeri

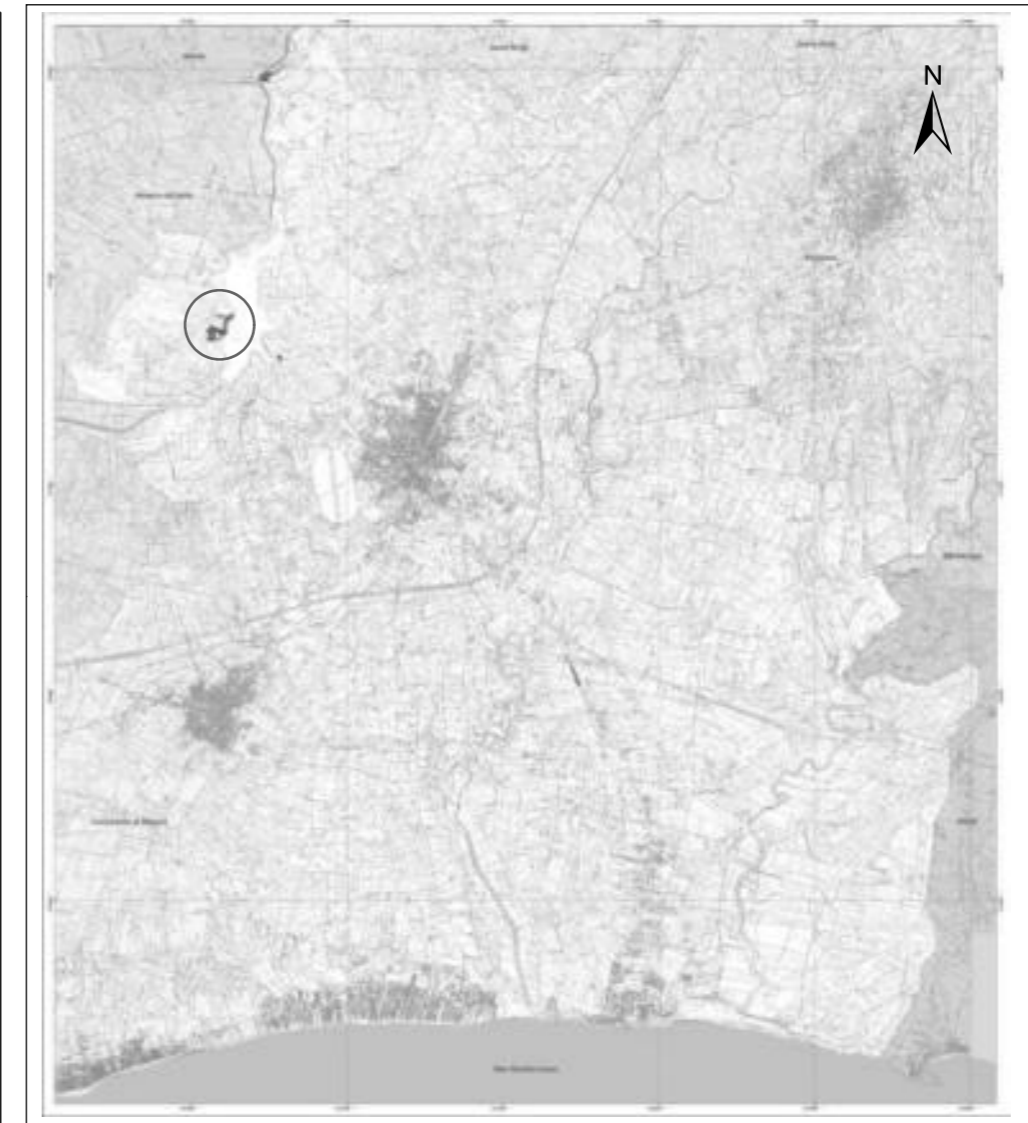
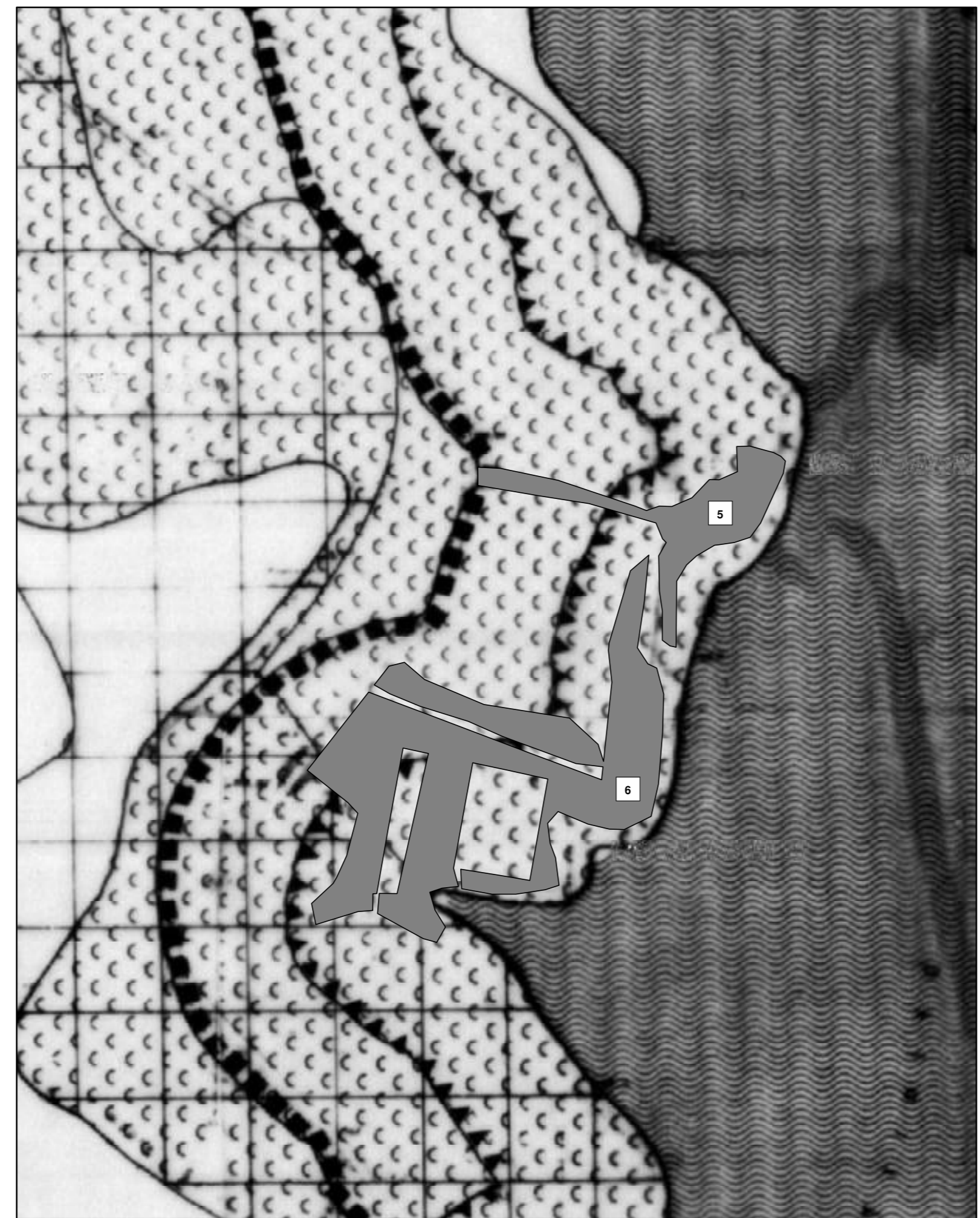
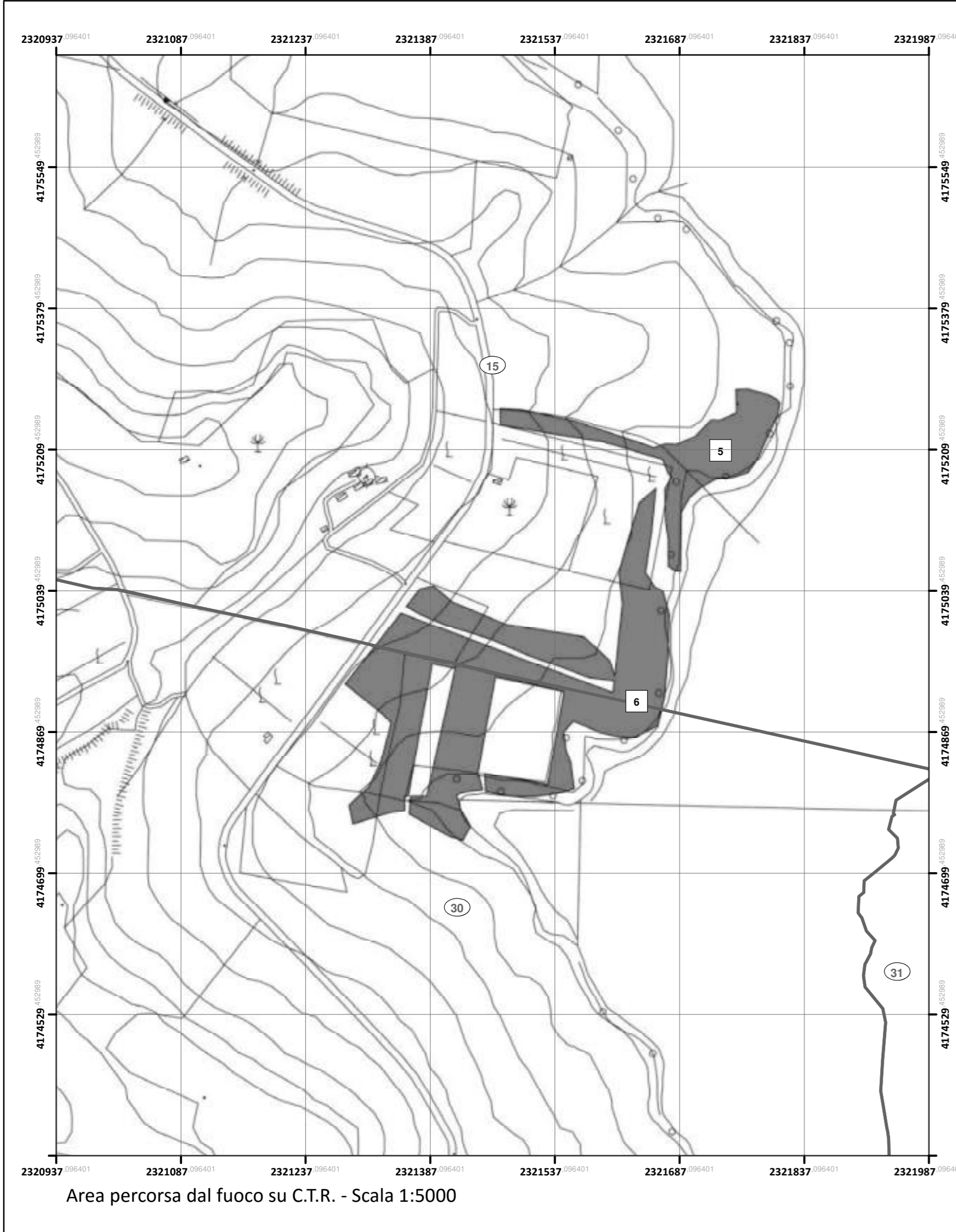
Gruppo di progettazione:  
 Responsabile 3° Servizio  
 Responsabile U.O. Nodo S.I.T.R.  
 Collaboratore Tecnico  
 Collaboratrici amministrative

Geom. Filippo Sciacotta  
 Geom. Maurizio Titone  
 Geom. Giraldo Bentivoglio Fiandra  
 Sig.ra Rosanna Balsamo e sig.ra Enza Tibotta

**Approvato:** (elenco provvisorio)  
 Delibera di G.M. n° \_\_\_\_ del \_\_\_\_

**Publicato:**  
 Dal \_\_\_\_ al \_\_\_\_

**Approvato:** (elenco definitivo)  
 Delibera di G.M. n° \_\_\_\_ del \_\_\_\_



- Legenda**
- Particelle catastali percorse dal fuoco e vincolate ai sensi dell'art. 10 comma1 L. 353 del 21/11/2000.**
- bosco
  - bosco e pascolo
  - pascoli
  - particelle non vincolate
- 1 Incendio del 17/06/2015
  - 2 Incendio del 15/07/2015
  - 3 Incendio del 19/07/2015
  - 4 Incendio del 06/09/2015
  - 5 Incendio del 07/09/2015
  - 6 Incendio del 08/09/2015
  - 7 Incendio del 12/09/2015
- Perimetrazione fogli di mappa
  - Numerazione fogli di mappa




2015

**Catasto incendi** (aggiornamento anno 2015)  
 “Art. 10 Legge n° 353/2000 e successive modifiche e integrazioni”

Tav. 3.5

- Aree percorse dal fuoco  
 del 07/09/2015 e 08/09/2015 su:  
 C.T.R – P.R.G. – Catastale.  
 Scala 1:5.000



Sindaco  
 Segretario Generale  
 Dirigente III Settore

Avv. Felice Junior Errante  
 Dott. Livio Elia Maggio  
 Ing. Giambattista Impelizzeri

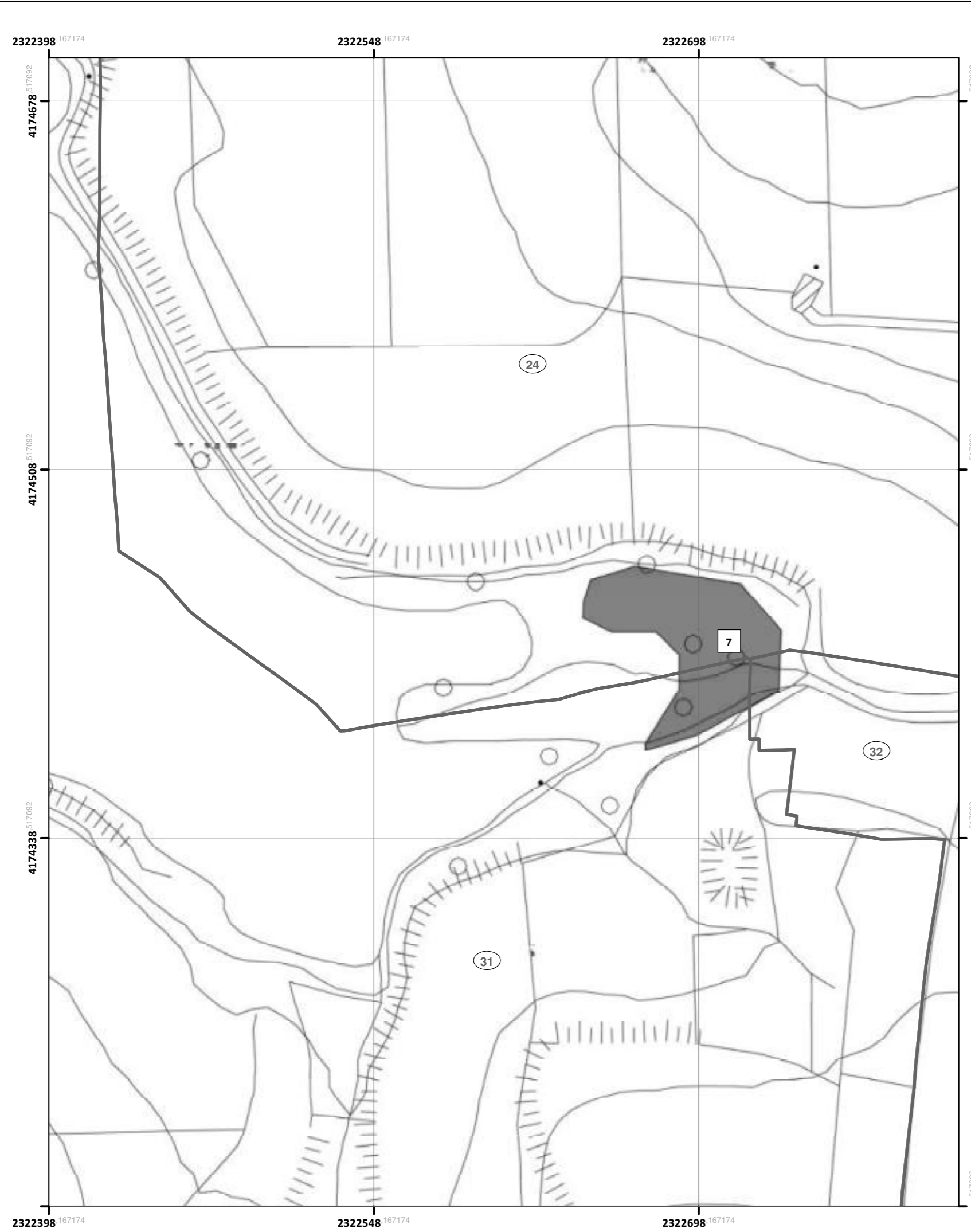
**Gruppo di progettazione:**  
 Responsabile 3° Servizio  
 Responsabile U.O. Nodo S.I.T.R.  
 Collaboratore Tecnico  
 Collaboratrici amministrative

Geom. Filippo Sciacotta  
 Geom. Maurizio Titone  
 Geom. Giralomo Bentivoglio Fiandra  
 Sig.ra Rosanna Balsamo e sig.ra Enza Tillotta


**Approvato:** (elenco provvisorio)  
 Delibera di G.M. n° \_\_\_\_\_ del \_\_\_\_\_

**Publicato:**  
 Dal \_\_\_\_\_ al \_\_\_\_\_

**Approvato:** (elenco definitivo)  
 Delibera di G.M. n° \_\_\_\_\_ del \_\_\_\_\_



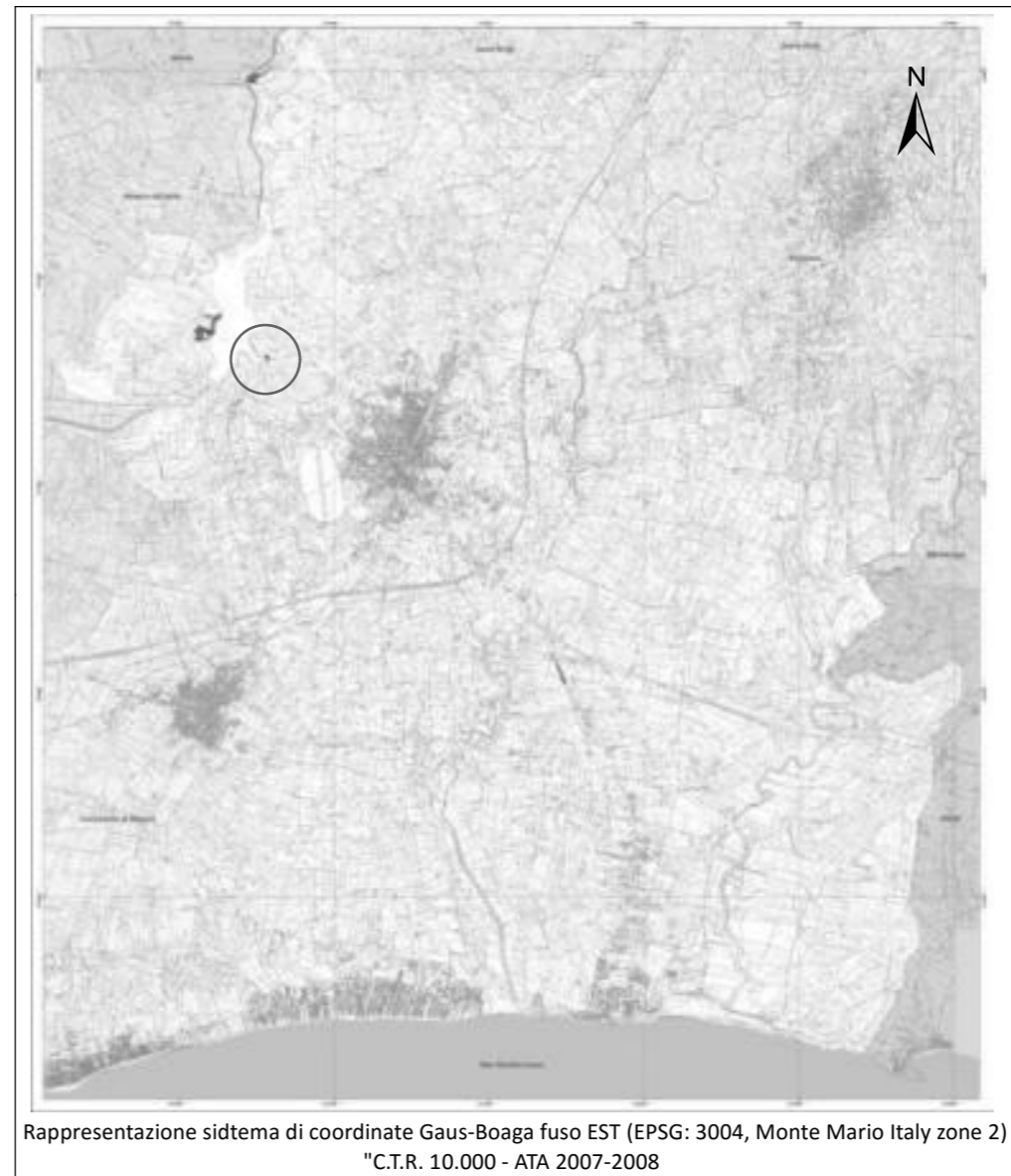
Area percorsa dal fuoco su C.T.R. - Scala 1:2000



Area percorsa dal fuoco su Tav. 8.1 del P.R.G. vigente - Scala 1:2000



Area percorsa dal fuoco su catastale con vincoli ai sensi dell'art. 10 della L. 353/2000 - Scala 1:2000



Rappresentazione sistema di coordinate Gaus-Boaga fuso EST (EPSG: 3004, Monte Mario Italy zone 2)  
"C.T.R. 10.000 - ATA 2007-2008

- Legenda**  
**Particelle catastali percorse dal fuoco e vincolate ai sensi dell'art. 10 comma 1 L. 353 del 21/11/2000.**
- bosco
  - bosco e pascolo
  - pascoli
  - particelle non vincolate
- 1 Incendio del 17/06/2015
  - 2 Incendio del 15/07/2015
  - 3 Incendio del 19/07/2015
  - 4 Incendio del 06/09/2015
  - 5 Incendio del 07/09/2015
  - 6 Incendio del 08/09/2015
  - 7 Incendio del 12/09/2015
- Perimetrazione fogli di mappa
  - Numerazione fogli di mappa




2015

**Catasto incendi** (aggiornamento anno 2015)  
 "Art. 10 Legge n° 353/2000 e successive modifiche e integrazioni"

## Tav. 3.6

- Aree percorse dal fuoco  
 del 12/09/2015 su:  
 C.T.R – P.R.G. – Catastale.  
 Scala 1:2.000



Sindaco  
 Segretario Generale  
 Dirigente III Settore

Avv. Felice Junior Errante  
 Dott. Livio Elia Maggio  
 Ing. Giambattista Impellizzeri

**Gruppo di progettazione:**  
 Responsabile 3° Servizio  
 Responsabile U.O. Nodo S.I.T.R.  
 Collaboratore Tecnico  
 Collaboratrici amministrative

Geom. Filippo Sciacotta  
 Geom. Maurizio Titone  
 Geom. Girolamo Bentivoglio Fiandra  
 Sig.ra Rosanna Balsamo e sig.ra Enza Tilotta

**Approvato:** (elenco provvisorio)  
 Delibera di G.M. n° \_\_\_\_ del \_\_\_\_

**Pubblicato:**  
 Dal \_\_\_\_ al \_\_\_\_

**Approvato:** (elenco definitivo)  
 Delibera di G.M. n° \_\_\_\_ del \_\_\_\_

**Revisione catasto dei soprassuoli percorsi dal fuoco**  
periodo 2007-2010, approvato con Delibera di G.M. n. 74 del 24.02.2012.

PERIMETRAZIONE AREE PERCORSE DAL FUOCO							AREE PERCORSE DAL FUOCO VINCOLATE AI SENSI DELL'ART. 10 LEGGE 353/2000, modificato con la Legge N. 350/2003										
Identif. incendio	Data incendio	Foglio di Mappa	Particella	Superficie Catastale "mq."	Qualità catastale	Superficie percorsa dal fuoco "mq."	Previsione del P.R.G. vigente dell'area percorsa dal fuoco	Superficie oggetto di vincolo "mq."		Divieto variazione destinazione boschi e pascoli 15 anni	Divieto costruzione edifici civili e attività * boschi e pascoli 10 anni	Divieto di pascolo e caccia boschi 10 anni	Divieto rimboscimento e ingegneria ambientale boschi e pascoli 5 anni	Tavola di riferimento "Catasto incendi anni 2007-2010"			
								bosco	pascolo								
1	25/06/2007	163	36	8.620,00	Vigneto	4.054,00	Interesse Archeologico (Parco Archeologico di Selinunte)							4.a			
				2.000,00	Seminativo												
		163	77	11.600,00	Seminativo	199,00											
				175	10	59.630,00		Seminativo	5.607,00								
		175	11	70.170,00	Seminativo	10.578,00											
1	06/07/2008	19	223	10.220,00	Pascolo Arb	4.981,00	Boschi, fasce forestali e rimboscimento	4.981,00	4.981,00	06/07/2023	06/07/2018	06/07/2018	Vincolo scaduto dal 06/07/2013	4.b			
				8.050,00	Pascolo	3.446,00		3.446,00	06/07/2023	06/07/2018	06/07/2018	Vincolo scaduto dal 06/07/2013					
				3.080,00	Pascolo	2.715,00		2.715,00	06/07/2023	06/07/2018	06/07/2018	Vincolo scaduto dal 06/07/2013					
				7.500,00	Pascolo	1.216,00		1.216,00	06/07/2023	06/07/2018	06/07/2018	Vincolo scaduto dal 06/07/2013					
2	13/07/2008	11	79	15.600,00	Vigneto	10.077,00	"E1" Attività agricola							4.c			
				9.400,00	Seminativo												
				1.920,00	Incolt.Prod												
				5.370,00	Vigneto												
		11	80	16.800,00	Vigneto	10.509,00											
				11.600,00	Seminativo												
				2.000,00	Incolt.Prod												
				11	81	31.980,00		Pascolo	5.398,00		5.398,00	13/07/2023	13/07/2018			Vincolo scaduto dal 13/07/2013	
				11	82	16.150,00		Vigneto	334,00								
		7.730,00	Uliveto														
		11	112	6.200,00	Uliveto	3.719,00											
17.020,00	Vigneto																
		11	120	8.580,00	Vigneto	7.706,00											
		11	187	19.400,00	Uliveto	758,00											
				13.899,00	Vign Ulivet												
3	01/08/2008	1	2	15.717,00	Vigneto	4.125,00	Boschi, fasce forestali e rimboscimento	4.125,00		01/08/2023	01/08/2018	01/08/2018	Vincolo scaduto dal 01/08/2013	4.d			
				44.933,00	Seminativo												
		1	43	3.320,00	Vigneto	1.947,00		1.947,00		01/08/2023	01/08/2018	01/08/2018	Vincolo scaduto dal 01/08/2013				
		1	68	4.000,00	Seminativo		25,00		01/08/2023	01/08/2018	01/08/2018	Vincolo scaduto dal 01/08/2013					
4	03/08/2008	167	115	1.055,00	Pascolo	50,00	Riserva naturale "Fiume Belice" Preriserva		50,00	03/08/2023	03/08/2018		Vincolo scaduto dal 03/08/2013	4.e			
		167	329	25,00	Pascolo	20,00			20,00	03/08/2023	03/08/2018		Vincolo scaduto dal 03/08/2013				

\* Art. 10 comma 1 "...E' inoltre vietata per dieci anni, sui predetti soprassuoli, la realizzazione di edifici nonché di strutture e infrastrutture finalizzate ad insediamenti civili ed attività produttive, fatti salvi i casi in cui detta realizzazione sia stata prevista in data precedente l'incendio dagli strumenti urbanistici vigenti a tale data..."

PERIMETRAZIONE AREE PERCORSE DAL FUOCO							AREE PERCORSE DAL FUOCO VINCOLATE AI SENSI DELL'ART. 10 LEGGE 353/2000, modificato con la Legge N. 350/2003								
Identif. incendio	Data incendio	Foglio di Mappa	Particella	Superficie Catastale "mq."	Qualità catastale	Superficie percorsa dal fuoco "mq."	Previsione del P.R.G. vigente dell'area percorsa dal fuoco	Superficie oggetto di vincolo "mq."		Divieto variazione destinazione  boschi e pascoli 15 anni	Divieto costruzione edifici civili e attività produttive  * boschi e pascoli 10 anni	Divieto di pascolo e caccia  boschi 10 anni	Divieto rimboscimento e ingegneria ambientale  boschi e pascoli 5 anni	Tavola di riferimento "Catasto incendi anni 2007-2010"	
								bosco	pascolo						
4	03/08/2008	178	2	1.940,00	Incolt Prod	380,00	Riserva naturale "Fiume Belice" <u>Preriserva</u>							4.e	
		178	4	3.570,00	Vigneto	104,00									
		178	6	5.795,00	Pascolo	158,00			158,00	03/08/2023	03/08/2018		Vincolo scaduto dal 03/08/2013		
		178	7	2.150,00	Seminativo	136,00									
		178	20	1.880,00	FU D/7	495,00									
		178	126	160,00	Pascolo	11,00			11,00	03/08/2023	03/08/2018		Vincolo scaduto dal 03/08/2013		
		178	132	4.510,00	Pascolo	49,00			49,00	03/08/2023	03/08/2018		Vincolo scaduto dal 03/08/2013		
5	31/08/2008	11	4	2.150,00	Pascolo	1.009,00	_"E1" Attività agricola (per la maggior parte), _Boschi, fasce forestali e rimboscimento (per la rimanente parte)	46,00	963,00	31/08/2023	31/08/2018	31/08/2018	Vincolo scaduto dal 31/08/2013	4.f	
		11	5	5.740,00	Fico India	3.860,00		141,00		31/08/2023	31/08/2018	31/08/2018	Vincolo scaduto dal 31/08/2013		
		11	6	204.260,00	Pascolo	1.277,00	_Boschi, fasce forestali e rimboscimento (per la maggior parte); _"E1" Attività agricola (per la rimanente parte)	1.207,00	70,00	31/08/2023	31/08/2018	31/08/2018	Vincolo scaduto dal 31/08/2013		
		11	15	31.740,00	Vigneto	26.905,00		18.018,00		31/08/2023	31/08/2018	31/08/2018	Vincolo scaduto dal 31/08/2013		
		11	16	27.650,00	Vigneto	10.373,00	"E1" Attività agricola								
		11	132	6.440,00	Seminativo	5.596,00	_Boschi, fasce forestali e rimboscimento (per la maggior parte); _"E1" Attività agricola (per la rimanente parte)	5.057,00		31/08/2023	31/08/2018	31/08/2018	Vincolo scaduto dal 31/08/2013		
1	10/06/2010	45	87	219.360,00	Pascolo	180,00	Interesse generale "F" - Parco urbano		180,00	10/06/2025	10/06/2020		Vincolo scaduto dal 10/06/2015	4.g	
		46	10	12.350,00	Vigneto	11.819,00									
		46	11	67,00	Fabb Rurale	67,00									
		46	12	5.020,00	Vigneto	172,00									
		46	14	2.840,00	Sem Arbor	33,00									

\* Art. 10 comma 1 "...E' inoltre vietata per dieci anni, sui predetti soprassuoli, la realizzazione di edifici nonché di strutture e infrastrutture finalizzate ad insediamenti civili ed attività produttive, fatti salvi i casi in cui detta realizzazione sia stata prevista in data precedente l'incendio dagli strumenti urbanistici vigenti a tale data..."

PERIMETRAZIONE AREE PERCORSE DAL FUOCO							AREE PERCORSE DAL FUOCO VINCOLATE AI SENSI DELL'ART. 10 LEGGE 353/2000, modificato con la Legge N. 350/2003								
Identif. incendio	Data incendio	Foglio di Mappa	Particella	Superficie Catastale "mq."	Qualità catastale	Superficie percorsa dal fuoco "mq."	Previsione del P.R.G. vigente dell'area percorsa dal fuoco	Superficie oggetto di vincolo "mq."		Divieto variazione destinazione	Divieto costruzione edifici civili e attività produttive *	Divieto di pascolo e caccia	Divieto rimboschimento e ingegneria ambientale	Tavola di riferimento "Catasto incendi anni 2007-2010"	
								bosco	pascolo	boschi e pascoli 15 anni	boschi e pascoli 10 anni	boschi 10 anni	boschi e pascoli 5 anni		
2	16/08/2010	1	46	195.050,00	Seminativo	3.403,00	_Boschi, fasce forestali e rimboschimento (per la maggior parte); _"E1" Attività agricola (per la rimanente parte)	2.686,00		16/08/2025	16/08/2020	16/08/2020	Vincolo scaduto dal 16/08/2015	4.h	
				40.000,00	Vigneto										
		1	47	57.130,00	Seminativo	1.898,00	Boschi, fasce forestali e rimboschimento	1.898,00		16/08/2025	16/08/2020	16/08/2020	Vincolo scaduto dal 16/08/2015		
				2.000,00	Orto Irrig										
				50.000,00	Vigneto										
3	25/08/2010	11	8	71.020,00	Seminativo	25.297,00	_Boschi, fasce forestali e rimboschimento (per la maggior parte); _"E1" Attività agricola (per la rimanente parte)	23.224,00		25/08/2025	25/08/2020	25/08/2020	Vincolo scaduto dal 25/08/2015	4.i	
				670,00	Vigneto										670,00
		11	79	15.600,00	Vigneto	2.534,00									
				9.400,00	Seminativo										
				1.920,00	Incolt Prod										
				5.370,00	Vigneto										
		11	80	16.800,00	Vigneto	15.694,00	"E1" Attività agricola								
				11.600,00	Seminativo										
				2.000,00	Incolt Prod										
		11	81	31.980,00	Pascolo	21.001,00		21.001,00	25/08/2025	25/08/2020		Vincolo scaduto dal 25/08/2015			
		11	82	16.150,00	Vigneto	23.788,00									
				7.730,00	Uliveto										
		11	83	6.100,00	Uliveto	2.680,00	_"E1" Attività agricola (per la maggior parte), _Boschi, fasce forestali e rimboschimento (per la rimanente parte)	277,00	1.686,00	25/08/2025	25/08/2020	25/08/2020	25/08/2020		Vincolo scaduto dal 25/08/2015
				1.730,00	Pascolo										
11	85	14.760,00	Pascolo	13.556,00	Boschi, fasce forestali e rimboschimento	13.556,00		25/08/2025	25/08/2020	25/08/2020	Vincolo scaduto dal 25/08/2015				
11	94	99.960,00	Vigneto	77.717,00	_Boschi, fasce forestali e rimboschimento (per la maggior parte); _"E1" Attività agricola (per la rimanente parte)	62.882,00		25/08/2025	25/08/2020	25/08/2020	Vincolo scaduto dal 25/08/2015				
11	95	50.810,00	Pascolo	45.681,00	Boschi, fasce forestali e rimboschimento	45.681,00	45.681,00	25/08/2025	25/08/2020	25/08/2020	Vincolo scaduto dal 25/08/2015				
11	120	8.580,00	Vigneto	487,00											
11	121	15.100,00	Uliveto	645,00	"E1" Attività agricola										
		9.580,00	Vign Ulivet												

\* Art. 10 comma 1 "...E' inoltre vietata per dieci anni, sui predetti soprassuoli, la realizzazione di edifici nonché di strutture e infrastrutture finalizzate ad insediamenti civili ed attività produttive, fatti salvi i casi in cui detta realizzazione sia stata prevista in data precedente l'incendio dagli strumenti urbanistici vigenti a tale data..."



PERIMETRAZIONE AREE PERCORSE DAL FUOCO							AREE PERCORSE DAL FUOCO VINCOLATE AI SENSI DELL'ART. 10 LEGGE 353/2000, modificato con la Legge N. 350/2003								
Identif. incendio	Data incendio	Foglio di Mappa	Particella	Superficie Catastale "mq."	Qualità catastale	Superficie percorsa dal fuoco "mq."	Previsione del P.R.G. vigente dell'area percorsa dal fuoco	Superficie oggetto di vincolo "mq."		Divieto variazione destinazione boschi e pascoli 15 anni	Divieto costruzione edifici civili e attività produttive * boschi e pascoli 10 anni	Divieto di pascolo e caccia boschi 10 anni	Divieto rimboscimento e ingegneria ambientale boschi e pascoli 5 anni	Tavola di riferimento "Catasto incendi anni 2007-2010"	
								bosco	pascolo						
3	25/08/2010	11	122	3.700,00	Uliveto	5.333,00	_Boschi, fasce forestali e rimboscimento (per la maggior parte); _Attività agricola "E1" (per la rimanente parte)	4.818,00		25/08/2025	25/08/2020	25/08/2020	Vincolo scaduto dal 25/08/2015	4.i	
				11.860,00	Vign Ulivet										
		11	123	12.040,00	Pascolo	11.563,00		11.546,00	17,00	25/08/2025	25/08/2020	25/08/2020	Vincolo scaduto dal 25/08/2015		
		11	124	17.170,00	Vign Ulivet	3.874,00	Boschi, fasce forestali e rimboscimento	3.874,00		25/08/2025	25/08/2020	25/08/2020	Vincolo scaduto dal 25/08/2015		
		11	126	10.190,00	Pascolo	783,00		783,00	25/08/2025	25/08/2020	25/08/2020	Vincolo scaduto dal 25/08/2015			
		19	92	2.830,00	Uliveto	103,00		103,00	25/08/2025	25/08/2020	25/08/2020	Vincolo scaduto dal 25/08/2015			
		19	93	1.690,00	Uliveto	1.081,00	"E1" Attività agricola								
		19	94	1.600,00	Uliveto	147,00									
				170,00	Vign Ulivet										
		19	95	2.190,00	Incolt Prod	1.824,00									
		19	96	400,00	Vigneto	64,00									
				110,00	Incolt Prod										
		19	97	400,00	Vigneto	58,00									
				120,00	Incolt Prod										
		19	98	1.470,00	Incolt Prod	5,00									
		19	101	1.000,00	Vigneto	29,00									
				120,00	Seminativo										
		19	208	400,00	Uliveto	574,00									
				16.710,00	Semin Arbor										
		19	221	710,00	Uliveto	22,00	Boschi, fasce forestali e rimboscimento	22,00		25/08/2025	25/08/2020	25/08/2020	Vincolo scaduto dal 25/08/2015		
19	222	4.830,00	Uliveto	4.448,00	_Boschi, fasce forestali e rimboscimento (per la maggior parte); _"E1" Attività agricola (per la rimanente parte)	4.407,00		25/08/2025	25/08/2020	25/08/2020	Vincolo scaduto dal 25/08/2015				
19	223	10.220,00	Pascolo	9.472,00	Boschi, fasce forestali e rimboscimento	9.472,00	9.472,00	25/08/2025	25/08/2020	25/08/2020	Vincolo scaduto dal 25/08/2015				
19	224	16,00	Fabb Rurale	9,00		9,00		25/08/2025	25/08/2020	25/08/2020	Vincolo scaduto dal 25/08/2015				
19	225	8.050,00	Pascolo	2.188,00		2.188,00	2.188,00	25/08/2025	25/08/2020	25/08/2020	Vincolo scaduto dal 25/08/2015				
19	263	8.480,00	Pascolo	37,00		37,00	37,00	25/08/2025	25/08/2020	25/08/2020	Vincolo scaduto dal 25/08/2015				

\* Art. 10 comma 1 "...E' inoltre vietata per dieci anni, sui predetti soprassuoli, la realizzazione di edifici nonché di strutture e infrastrutture finalizzate ad insediamenti civili ed attività produttive, fatti salvi i casi in cui detta realizzazione sia stata prevista in data precedente l'incendio dagli strumenti urbanistici vigenti a tale data..."

PERIMETRAZIONE AREE PERCORSE DAL FUOCO							AREE PERCORSE DAL FUOCO VINCOLATE AI SENSI DELL'ART. 10 LEGGE 353/2000, modificato con la Legge N. 350/2003							
Identif. incendio	Data incendio	Foglio di Mappa	Particella	Superficie Catastale "mq."	Qualità catastale	Superficie percorsa dal fuoco "mq."	Previsione del P.R.G. vigente dell'area percorsa dal fuoco	Superficie oggetto di vincolo "mq."		Divieto variazione destinazione boschi e pascoli 15 anni	Divieto costruzione edifici civili e attività produttive * boschi e pascoli 10 anni	Divieto di pascolo e caccia boschi 10 anni	Divieto rimboschimento e ingegneria ambientale boschi e pascoli 5 anni	Tavola di riferimento "Catasto incendi anni 2007-2010"
								bosco	pascolo					
3	25/08/2010	19	274	3.960,00	Pascolo	16,00	Boschi, fasce forestali e rimboschimento	16,00	16,00	25/08/2025	25/08/2020	25/08/2020	Vincolo scaduto dal 25/08/2015	4.i
		19	319	500,00	Uliveto	123,00		123,00		25/08/2025	25/08/2020	25/08/2020	Vincolo scaduto dal 25/08/2015	
				1.990,00	Vigneto									
		19	320	1.360,00	Pascolo	114,00		114,00	25/08/2025	25/08/2020	25/08/2020	Vincolo scaduto dal 25/08/2015		
		19	321	8.300,00	Incolt Prod	281,00		281,00	25/08/2025	25/08/2020	25/08/2020	Vincolo scaduto dal 25/08/2015		
		19	324	3.080,00	Pascolo	3.066,00		3.066,00	25/08/2025	25/08/2020	25/08/2020	Vincolo scaduto dal 25/08/2015		
		19	340	7.500,00	Pascolo	227,00		227,00	25/08/2025	25/08/2020	25/08/2020	Vincolo scaduto dal 25/08/2015		
		19	370	1.960,00	Vigneto	253,00		253,00	25/08/2025	25/08/2020	25/08/2020	Vincolo scaduto dal 25/08/2015		
		19	375	850,00	Pascolo	69,00		69,00	25/08/2025	25/08/2020	25/08/2020	Vincolo scaduto dal 25/08/2015		
		19	399	9.211,00	Uliveto	1.082,00		1.082,00	1.082,00	25/08/2025	25/08/2020	25/08/2020	Vincolo scaduto dal 25/08/2015	
				1.739,00	Pascolo Arb									
		19	415	7.340,00	Incolt Prod	3.116,00		"E1" Attività agricola						
19	417	3.220,00	Uliveto	3.074,00	_Boschi, fasce forestali e rimboschimento (per la maggior parte); _"E1" Attività agricola (per la rimanente parte)	2.773,00		25/08/2025	25/08/2020	25/08/2020	Vincolo scaduto dal 25/08/2015			
19	418	3.240,00	Uliveto	2.525,00		1.275,00		25/08/2025	25/08/2020	25/08/2020	Vincolo scaduto dal 25/08/2015			

\* Art. 10 comma 1 "...E' inoltre vietata per dieci anni, sui predetti soprassuoli, la realizzazione di edifici nonché di strutture e infrastrutture finalizzate ad insediamenti civili ed attività produttive, fatti salvi i casi in cui detta realizzazione sia stata prevista in data precedente l'incendio dagli strumenti urbanistici vigenti a tale data..."

**Revisione catasto dei soprassuoli percorsi dal fuoco**  
anno 2011, approvato con Delibera di G.M. n. 301 del 13.08.2012.

PERIMETRAZIONE AREE PERCORSE DAL FUOCO					AREE PERCORSE DAL FUOCO VINCOLATE AI SENSI DELL'ART. 10 LEGGE 353/2000, modificato con la Legge N. 350/2003							
Data incendio	Foglio di Mappa	Particella	Superficie Catastale "mq."	Qualità catastale	Superficie percorsa dal fuoco "mq."	Previsione del P.R.G. vigente dell'area percorsa dal fuoco	Superficie oggetto di vincolo "mq."	Divieto variazione destinazione boschi e pascoli 15 anni	Divieto costruzione edifici civili e attività produttive * boschi e pascoli 10 anni	Divieto di pascolo e caccia boschi 10 anni	Divieto rimboschimento e ingegneria ambientale boschi e pascoli 5 anni	Tavola di riferimento "Catasto incendi anno 2011"
12/06/2011	11	6	204.260,00	Pascolo	20.658,00	Boschi, fasce forestali e rimboschimento	20.658,00	12/06/2026	12/06/2021	12/06/2021	Vincolo scaduto dal 12/06/2016	3.a
12/06/2011	11	7	14.800,00	Uliveto	32.282,00	_Boschi, fasce forestali e rimboschimento (per la maggior parte) _ "E1" Attività agricola (per la rimanente parte)	<b>Pascolo</b> 6.184,00 <b>Bosco</b> 26.098,00	12/06/2026	12/06/2021	12/06/2021	Vincolo scaduto dal 12/06/2016	3.a
			135.640,00	Pascolo								
12/06/2011	11	8	71.020,00	Seminativo	12.011,00	_ "E1" Attività agricola (per la maggior parte), _Boschi, fasce forestali e rimboschimento (per la rimanente parte)	1.338,00	12/06/2026	12/06/2021	12/06/2021	Vincolo scaduto dal 12/06/2016	3.a
12/06/2011	11	79	15.600,00	Vigneto	8.995,00	"E1" Attività agricola						3.a
			9.400,00	Seminativo								
			1.920,00	Incol. Prod.								
			5.370,00	Vigneto								
12/06/2011	11	80	16.800,00	Vigneto	7.409,00	"E1" Attività agricola						3.a
			11.600,00	Seminativo								
			2.000,00	Incol. Prod.								
			2.040,00	Vigneto								
12/06/2011	11	81	31.980,00	Pascolo	1.184,00	"E1" Attività agricola	1.184,00	12/06/2026	12/06/2021		Vincolo scaduto dal 12/06/2016	3.a
12/06/2011	11	94	99.960,00	Vigneto	14.500,00	_ "E1" Attività agricola (per la maggior parte), _Boschi, fasce forestali e rimboschimento (per la rimanente parte)	3.079,00	12/06/2026	12/06/2021	12/06/2021	Vincolo scaduto dal 12/06/2016	3.a

\* Art. 10 comma 1 "... È inoltre vietata per dieci anni, sui predetti soprassuoli, la realizzazione di edifici nonché di strutture e infrastrutture finalizzate ad insediamenti civili ed attività produttive, fatti salvi i casi in cui detta realizzazione sia stata prevista in data precedente l'incendio dagli strumenti urbanistici vigenti a tale data ..."

PERIMETRAZIONE AREE PERCORSE DAL FUOCO						AREE PERCORSE DAL FUOCO VINCOLATE AI SENSI DELL'ART. 10 LEGGE 353/2000, modificato con la Legge N. 350/2003						
Data incendio	Foglio di Mappa	Particella	Superficie Catastale "mq."	Qualità catastale	Superficie percorsa dal fuoco "mq."	Previsione del P.R.G. vigente dell'area percorsa dal fuoco	Superficie oggetto di vincolo "mq."	Divieto variazione destinazione boschi e pascoli 15	Divieto costruzione edifici civili e attività produttive * boschi e pascoli 10 anni	Divieto di pascolo e caccia boschi 10 anni	Divieto rimboschimento e ingegneria ambientale boschi e pascoli 5 anni	Tavola di riferimento "Catasto incendi anno 2011"
12/06/2011	11	145	3.200,00 3.670,00	Uliveto Vigneto	633,00	"E1" Attività agricola						3.a
12/06/2011	11	146	7.370,00	Uliveto	2.699,00	_"E1" Attività agricola (per la maggior parte), _Boschi, fasce forestali e rimboschimento (per la rimanente parte)	877,00	12/06/2026	12/06/2021	12/06/2021	Vincolo scaduto dal 12/06/2016	3.a
12/06/2011	11	180	5.819,00	Vigneto	5.569,00	"E1" Attività agricola						3.a
12/06/2011	11	181	3.100,00 1.469,00	Uliveto Vigneto	752,00	"E1" Attività agricola						3.a
12/06/2011	11	185	5.599,00	Ente Urbano	85,00	_Boschi, fasce forestali e rimboschimento (per la maggior parte) _"E1" Attività agricola (per la rimanente parte)	62,00	12/06/2026	12/06/2021	12/06/2021	Vincolo scaduto dal 12/06/2016	3.a
30/07/2011	11	4	2.150,00	Pascolo	963,00	_"E1" Attività agricola (per la maggior parte), _Boschi, fasce forestali e rimboschimento (per la rimanente parte)	<b>Pascolo</b> 903,00 <b>Bosco</b> 60,00	30/07/2026	30/07/2021	30/07/2021	Vincolo scaduto dal 30/07/2016	3.b
30/07/2011	11	5	5.740,00	Fico d'india	5.493,00	_"E1" Attività agricola (per la maggior parte), _Boschi, fasce forestali e rimboschimento (per la rimanente parte)	94,00	30/07/2026	30/07/2021	30/07/2021	Vincolo scaduto dal 30/07/2016	3.b

\* Art. 10 comma 1 "... È inoltre vietata per dieci anni, sui predetti soprassuoli, la realizzazione di edifici nonché di strutture e infrastrutture finalizzate ad insediamenti civili ed attività produttive, fatti salvi i casi in cui detta realizzazione sia stata prevista in data precedente l'incendio dagli strumenti urbanistici vigenti a tale data ..."

PERIMETRAZIONE AREE PERCORSE DAL FUOCO						AREE PERCORSE DAL FUOCO VINCOLATE AI SENSI DELL'ART. 10 LEGGE 353/2000, modificato con la Legge N. 350/2003						
Data incendio	Foglio di Mappa	Particella	Superficie Catastale "mq."	Qualità catastale	Superficie percorsa dal fuoco "mq."	Previsione del P.R.G. vigente dell'area percorsa dal fuoco	Superficie oggetto di vincolo "mq."	Divieto variazione destinazione boschi e pascoli 15 anni	Divieto costruzione edifici civili e attività produttive * boschi e pascoli 10 anni	Divieto di pascolo e caccia boschi 10 anni	Divieto rimboscimento e ingegneria ambientale boschi e pascoli 5 anni	Tavola di riferimento "Catasto incendi anno 2011"
30/07/2011	11	15	31.740,00	Vigneto	29.628,00	_Boschi, fasce forestali e rimboscimento (per la maggior parte) _"E1" Attività agricola (per la rimanente parte)	20.765,00	30/07/2026	30/07/2021	30/07/2021	Vincolo scaduto dal 30/07/2016	3.b
30/07/2011	11	16	27.650,00	Vigneto	22.118,00	"E1" Attività agricola						3.b
30/07/2011	11	35	21.131,00	Seminativo	2.447,00	"E1" Attività agricola						3.b
			15.849,00	Vigneto								
30/07/2011	11	36	1.892,00	Vigneto	1.034,00	"E1" Attività agricola						3.b
			35.068,00	Seminativo								
30/07/2011	11	37	37.370,00	Seminativo	521,00	"E1" Attività agricola						3.b
30/07/2011	11	40	37.060,00	Seminativo	27.041,00	"E1" Attività agricola						3.b
30/07/2011	11	132	6.440,00	Seminativo	5.980,00	_Boschi, fasce forestali e rimboscimento (per la maggior parte) _"E1" Attività agricola (per la rimanente parte)	5.470,00	30/07/2026	30/07/2021	30/07/2021	Vincolo scaduto dal 30/07/2016	3.b
02/08/2011	31	8	87.290,00	Seminativo	2.063,00	Interesse generale "F" - Parco Urbano						3.c
02/08/2011	31	10	30.440,00	Seminativo	389,00	Interesse generale "F" - Parco Urbano						3.c
02/08/2011	31	11	24.510,00	Seminativo	14.713,00	Interesse generale "F" - Parco Urbano						3.c

\* Art. 10 comma 1 "... È inoltre vietata per dieci anni, sui predetti soprassuoli, la realizzazione di edifici nonché di strutture e infrastrutture finalizzate ad insediamenti civili ed attività produttive, fatti salvi i casi in cui detta realizzazione sia stata prevista in data precedente l'incendio dagli strumenti urbanistici vigenti a tale data ..."

PERIMETRAZIONE AREE PERCORSE DAL FUOCO						AREE PERCORSE DAL FUOCO VINCOLATE AI SENSI DELL'ART. 10 LEGGE 353/2000, modificato con la Legge N. 350/2003						
Data incendio	Foglio di Mappa	Particella	Superficie Catastale "mq."	Qualità catastale	Superficie percorsa dal fuoco "mq."	Previsione del P.R.G. vigente dell'area percorsa dal fuoco	Superficie oggetto di vincolo "mq."	Divieto variazione destinazione boschi e pascoli 15 anni	Divieto costruzione edifici civili e attività produttive * boschi e pascoli 10 anni	Divieto di pascolo e caccia boschi 10 anni	Divieto rimboscimento e ingegneria ambientale boschi e pascoli 5 anni	Tavola di riferimento "Catasto incendi anno 2011"
02/08/2011	31	12	21.840,00	Seminativo	17.479,00	Interesse generale "F" - Parco Urbano						3.c
02/08/2011	31	13	21.640,00	Seminativo	21.640,00	Interesse generale "F" - Parco Urbano						3.c
02/08/2011	31	14	20.030,00	Seminativo	20.030,00	Interesse generale "F" - Parco Urbano						3.c
02/08/2011	31	16	43.260,00	Seminativo	29.358,00	Interesse generale "F" - Parco Urbano						3.c
02/08/2011	31	17	3.870,00	Pascolo	254,00	Interesse generale "F" - Parco Urbano	254,00	02/08/2026	02/08/2021		Vincolo scaduto dal 02/08/2016	3.c
02/08/2011	31	18	1.820,00	Seminativo	395,00	Interesse generale "F" - Parco Urbano						3.c
02/08/2011	31	19	3.070,00	Seminativo	1.031,00	Interesse generale "F" - Parco Urbano						3.c
02/08/2011	31	20	46.030,00	Seminativo	2.768,00	Interesse generale "F" - Parco Urbano						3.c
02/08/2011	31	21	10.940,00	Seminativo	640,00	Interesse generale "F" - Parco Urbano						3.c
02/08/2011	31	23	2.850,00	Vigneto	238,00	Interesse generale "F" - Parco Urbano						3.c
02/08/2011	31	31	4.900,00	Seminativo	872,00	Interesse generale "F" - Parco Urbano						3.c
02/08/2011	31	36	28.210,00	Seminativo	26.417,00	Interesse generale "F" - Parco Urbano						3.c
			50,00	Uliveto								

\* Art. 10 comma 1 "... È inoltre vietata per dieci anni, sui predetti soprassuoli, la realizzazione di edifici nonché di strutture e infrastrutture finalizzate ad insediamenti civili ed attività produttive, fatti salvi i casi in cui detta realizzazione sia stata prevista in data precedente l'incendio dagli strumenti urbanistici vigenti a tale data ..."

PERIMETRAZIONE AREE PERCORSE DAL FUOCO						AREE PERCORSE DAL FUOCO VINCOLATE AI SENSI DELL'ART. 10 LEGGE 353/2000, modificato con la Legge N. 350/2003						
Data incendio	Foglio di Mappa	Particella	Superficie Catastale "mq."	Qualità catastale	Superficie percorsa dal fuoco "mq."	Previsione del P.R.G. vigente dell'area percorsa dal fuoco	Superficie oggetto di vincolo "mq."	Divieto variazione destinazione boschi e pascoli 15 anni	Divieto costruzione edifici civili e attività produttive * boschi e pascoli 10 anni	Divieto di pascolo e caccia boschi 10 anni	Divieto rimboscimento e ingegneria ambientale boschi e pascoli 5 anni	Tavola di riferimento "Catasto incendi anno 2011"
02/08/2011	31	37	10.440,00	Seminativo	1.416,00	Interesse generale "F" - Parco Urbano						3.c
02/08/2011	31	38	4.520,00	Seminativo	1.319,00	Interesse generale "F" - Parco Urbano						3.c
02/08/2011	31	40	182.250,00	Seminativo	940,00	Interesse generale "F" - Parco Urbano						3.c
02/08/2011	31	46	5.340,00	Seminativo	4.925,00	Interesse generale "F" - Parco Urbano						3.c
02/08/2011	31	53	20.198,00	Seminativo	19.149,00	Interesse generale "F" - Parco Urbano						3.c
02/08/2011	31	54	32,00	Fabb. Rurale	32,00	Interesse generale "F" - Parco Urbano						3.c
02/08/2011	31	58	6.444,00	Seminativo	5.448,00	Interesse generale "F" - Parco Urbano						3.c
02/08/2011	32	20	4.410,00	Seminativo	2.079,00	Interesse generale "F" - Parco Urbano (per la maggior parte) - Attrezzature Turistico-Ricettive (per la rimanente parte)						3.c
02/08/2011	32	33	880,00	Seminativo	143,00	Interesse generale "F" - Parco Urbano						3.c
02/08/2011	45	65	48.500,00	Seminativo	1.045,00	Interesse generale "F" - Parco Urbano						3.c
02/08/2011	45	87	219.360,00	Pascolo	142,00	Interesse generale "F" - Parco Urbano	142,00	02/08/2026	02/08/2021		Vincolo scaduto dal 02/08/2016	3.c
19/08/2011	177	1534	63.740,00	Pascolo	2.896,00	Interesse generale "F" - Area attrezzata per la fruizione del mare (per la maggior parte) - Viabilità principale (per la rimanente parte)	2.896,00	19/08/2026	19/08/2021		Vincolo scaduto dal 19/08/2016	3.d

\* Art. 10 comma 1 "... È inoltre vietata per dieci anni, sui predetti soprassuoli, la realizzazione di edifici nonché di strutture e infrastrutture finalizzate ad insediamenti civili ed attività produttive, fatti salvi i casi in cui detta realizzazione sia stata prevista in data precedente l'incendio dagli strumenti urbanistici vigenti a tale data ..."



PERIMETRAZIONE AREE PERCORSE DAL FUOCO						AREE PERCORSE DAL FUOCO VINCOLATE AI SENSI DELL'ART. 10 LEGGE 353/2000, modificato con la Legge N. 350/2003						
Data incendio	Foglio di Mappa	Particella	Superficie Catastale "mq."	Qualità catastale	Superficie percorsa dal fuoco "mq."	Previsione del P.R.G. vigente dell'area percorsa dal fuoco	Superficie oggetto di vincolo "mq."	Divieto variazione destinazione boschi e pascoli 15 anni	Divieto costruzione edifici civili e attività produttive * boschi e pascoli 10 anni	Divieto di pascolo e caccia boschi 10 anni	Divieto rimboscimento e ingegneria ambientale boschi e pascoli 5 anni	Tavola di riferimento "Catasto incendi anno 2011"
02/09/2011	11	64	1.170,00	Pascolo	1.318,00	"E1" Attività agricola	1.170,00	02/09/2026	02/09/2021		Vincolo scaduto dal 02/09/2016	3.e
			10.000,00	Seminativo								
02/09/2011	11	66	1.900,00	Vigneto	4.523,00	"E1" Attività agricola						3.e
			5.880,00	Vign Ulivet								
02/09/2011	11	67	32.220,00	Pascolo	30.637,00	_Boschi, fasce forestali e rimboscimento (per la maggior parte) _"E1" Attività agricola (per la rimanente parte)	<b>Bosco</b> 19.340,00 <b>Pascolo</b> 11.297,00	02/09/2026	02/09/2021	02/09/2021	Vincolo scaduto dal 02/09/2016	3.e
02/09/2011	11	86	9.230,00	Pascolo	1.413,00	_"E1" Attività agricola (per la maggior parte), _Boschi, fasce forestali e rimboscimento (per la rimanente parte)	1.413,00	02/09/2026	02/09/2021	02/09/2021	Vincolo scaduto dal 02/09/2016	3.e
02/09/2011	11	87	31.910,00	Pascolo	31.754,00	_Boschi, fasce forestali e rimboscimento (per la maggior parte) _"E1" Attività agricola (per la rimanente parte)	<b>Bosco</b> 31.457,00 <b>Pascolo</b> 297,00	02/09/2026	02/09/2021	02/09/2021	Vincolo scaduto dal 02/09/2016	3.e
02/09/2011	11	116	12.900,00	Vigneto	697,00	"E1" Attività agricola						3.e
			7.710,00	Vign Ulivet								
02/09/2011	11	118	1.700,00	Uliveto	1.203,00	"E1" Attività agricola	1.203,00	02/09/2026	02/09/2021		Vincolo scaduto dal 02/09/2016	3.e
			7.400,00	Pascolo								

\* Art. 10 comma 1 "... È inoltre vietata per dieci anni, sui predetti soprassuoli, la realizzazione di edifici nonché di strutture e infrastrutture finalizzate ad insediamenti civili ed attività produttive, fatti salvi i casi in cui detta realizzazione sia stata prevista in data precedente l'incendio dagli strumenti urbanistici vigenti a tale data ..."

PERIMETRAZIONE AREE PERCORSE DAL FUOCO						AREE PERCORSE DAL FUOCO VINCOLATE AI SENSI DELL'ART. 10 LEGGE 353/2000, modificato con la Legge N. 350/2003						
Data incendio	Foglio di Mappa	Particella	Superficie Catastale "mq."	Qualità catastale	Superficie percorsa dal fuoco "mq."	Previsione del P.R.G. vigente dell'area percorsa dal fuoco	Superficie oggetto di vincolo "mq."	Divieto variazione destinazione boschi e pascoli 15 anni	Divieto costruzione edifici civili e attività produttive * boschi e pascoli 10 anni	Divieto di pascolo e caccia boschi 10 anni	Divieto rimboscimento e ingegneria ambientale boschi e pascoli 5 anni	Tavola di riferimento "Catasto incendi anno 2011"
02/09/2011	11	125	12.590,00	Vign Ulivet	6.535,00	_Boschi, fasce forestali e rimboscimento (per la maggior parte) _"E1" Attività agricola (per la rimanente parte)	6.535,00	02/09/2026	02/09/2021	02/09/2021	Vincolo scaduto dal 02/09/2016	3.e
02/09/2011	11	126	10.190,00	Pascolo	1.206,00	_"E1" Attività agricola (per la maggior parte), _Boschi, fasce forestali e rimboscimento (per la rimanente parte)	1.206,00	02/09/2026	02/09/2021	02/09/2021	Vincolo scaduto dal 02/09/2016	3.e
02/09/2011	11	158	3.800,00	Vigneto	2.465,00	"E1" Attività agricola						3.e
			2.140,00	Vign Ulivet								
02/09/2011	11	159	1.400,00	Uliveto	1.473,00	"E1" Attività agricola						3.e
			3.980,00	Vign Ulivet								
02/09/2011	11	161	100,00	Uliveto	1.698,00	"E1" Attività agricola	1.698,00	02/09/2026	02/09/2021		Vincolo scaduto dal 02/09/2016	3.e
			3.120,00	Pascolo								
02/09/2011	12	180	400,00	Vign Ulivet	400,00	"E1" Attività agricola						3.e
02/09/2011	12	253	2.990,00	Semin Arbor	2.990,00	"E1" Attività agricola						3.e
02/09/2011	12	254	5.950,00	Semin Arbor	5.950,00	"E1" Attività agricola						3.e
02/09/2011	12	255	2.150,00	Vigneto	2.150,00	"E1" Attività agricola						3.e
02/09/2011	12	256	1.720,00	Seminativo	1.712,00	"E1" Attività agricola						3.e
02/09/2011	12	257	3.150,00	Uliveto	112,00	"E1" Attività agricola						3.e
02/09/2011	12	258	910,00	Incolt Prod	834,00	"E1" Attività agricola						3.e

\* Art. 10 comma 1 "... È inoltre vietata per dieci anni, sui predetti soprassuoli, la realizzazione di edifici nonché di strutture e infrastrutture finalizzate ad insediamenti civili ed attività produttive, fatti salvi i casi in cui detta realizzazione sia stata prevista in data precedente l'incendio dagli strumenti urbanistici vigenti a tale data ..."

PERIMETRAZIONE AREE PERCORSE DAL FUOCO						AREE PERCORSE DAL FUOCO VINCOLATE AI SENSI DELL'ART. 10 LEGGE 353/2000, modificato con la Legge N. 350/2003						
Data incendio	Foglio di Mappa	Particella	Superficie Catastale "mq."	Qualità catastale	Superficie percorsa dal fuoco "mq."	Previsione del P.R.G. vigente dell'area percorsa dal fuoco	Superficie oggetto di vincolo "mq."	Divieto variazione destinazione boschi e pascoli 15 anni	Divieto costruzione edifici civili e attività produttive * boschi e pascoli 10 anni	Divieto di pascolo e caccia boschi 10 anni	Divieto rimboscimento e ingegneria ambientale boschi e pascoli 5 anni	Tavola di riferimento "Catasto incendi anno 2011"
02/09/2011	12	259	860,00	Incolt Prod	813,00	"E1" Attività agricola						3.e
02/09/2011	12	260	2.950,00	Incolt Prod	2.940,00	"E1" Attività agricola						3.e
02/09/2011	12	267	1.050,00	Incolt Prod	1.050,00	"E1" Attività agricola						3.e
02/09/2011	12	268	1.270,00	Incolt Prod	1.270,00	"E1" Attività agricola						3.e
02/09/2011	12	269	350,00	Incolt Prod	350,00	"E1" Attività agricola						3.e
02/09/2011	12	270	2.540,00	Uliveto	382,00	"E1" Attività agricola						3.e
02/09/2011	12	274	860,00	Pascolo	443,00	"E1" Attività agricola	443,00	02/09/2026	02/09/2021		Vincolo scaduto dal 02/09/2016	3.e
02/09/2011	12	275	3.980,00	Pascolo	3.825,00	"E1" Attività agricola	3.825,00	02/09/2026	02/09/2021		Vincolo scaduto dal 02/09/2016	3.e
02/09/2011	12	276	930,00	Pascolo Arb	898,00	"E1" Attività agricola	898,00	02/09/2026	02/09/2021		Vincolo scaduto dal 02/09/2016	3.e
02/09/2011	12	277	1.340,00	Uliveto	1.340,00	"E1" Attività agricola						3.e
02/09/2011	12	278	300,00	Uliveto	300,00	"E1" Attività agricola						3.e
02/09/2011	12	279	2.090,00	Uliveto	1.959,00	"E1" Attività agricola						3.e
02/09/2011	12	280	4.800,00	Uliveto	4.422,00	"E1" Attività agricola						3.e
02/09/2011	12	281	1.670,00	Incolt Prod	1.604,00	"E1" Attività agricola						3.e
02/09/2011	12	282	1.760,00	Incolt Prod	1.680,00	"E1" Attività agricola						3.e

\* Art. 10 comma 1 "... È inoltre vietata per dieci anni, sui predetti soprassuoli, la realizzazione di edifici nonché di strutture e infrastrutture finalizzate ad insediamenti civili ed attività produttive, fatti salvi i casi in cui detta realizzazione sia stata prevista in data precedente l'incendio dagli strumenti urbanistici vigenti a tale data ..."

PERIMETRAZIONE AREE PERCORSE DAL FUOCO						AREE PERCORSE DAL FUOCO VINCOLATE AI SENSI DELL'ART. 10 LEGGE 353/2000, modificato con la Legge N. 350/2003						
Data incendio	Foglio di Mappa	Particella	Superficie Catastale "mq."	Qualità catastale	Superficie percorsa dal fuoco "mq."	Previsione del P.R.G. vigente dell'area percorsa dal fuoco	Superficie oggetto di vincolo "mq."	Divieto variazione destinazione boschi e pascoli 15 anni	Divieto costruzione edifici civili e attività produttive * boschi e pascoli 10 anni	Divieto di pascolo e caccia boschi 10 anni	Divieto rimboscimento e ingegneria ambientale boschi e pascoli 5 anni	Tavola di riferimento "Catasto incendi anno 2011"
02/09/2011	12	283	10.680,00	Pascolo Arb	9.914,00	E1" Attività agricola	9.914,00	02/09/2026	02/09/2021		Vincolo scaduto dal 02/09/2016	3.e
02/09/2011	12	289	4.900,00	Uliveto	78,00	E1" Attività agricola						3.e
			940,00	Seminativo								
02/09/2011	12	290	4.330,00	Incolt Prod	3.879,00	E1" Attività agricola						3.e
02/09/2011	12	293	6.280,00	Vigneto	656,00	E1" Attività agricola						3.e
02/09/2011	12	294	3.410,00	Vigneto	3.006,00	E1" Attività agricola						3.e
02/09/2011	12	295	8.220,00	Vigneto	213,00	E1" Attività agricola						3.e
02/09/2011	12	296	1.990,00	Pascolo Arb	1.990,00	E1" Attività agricola	1.990,00	02/09/2026	02/09/2021		Vincolo scaduto dal 02/09/2016	3.e
02/09/2011	12	303	600,00	Pascolo	43,00	E1" Attività agricola	43,00	02/09/2026	02/09/2021		Vincolo scaduto dal 02/09/2016	3.e
02/09/2011	12	317	400,00	Vign Ulivet	400,00	E1" Attività agricola						3.e
02/09/2011	12	326	4.170,00	Incolt Prod	3.743,00	E1" Attività agricola						3.e
02/09/2011	12	333	7.480,00	Semin Arbor	7.394,00	E1" Attività agricola						3.e
02/09/2011	12	373	2.640,00	Uliveto	1.111,00	E1" Attività agricola						3.e
02/09/2011	12	374	800,00	Uliveto	596,00	E1" Attività agricola						3.e
02/09/2011	19	1	5.890,00	Pascolo Arb	5.890,00	E1" Attività agricola	5.890,00	02/09/2026	02/09/2021		Vincolo scaduto dal 02/09/2016	3.e
02/09/2011	19	2	3.700,00	Uliveto	3.610,00	E1" Attività agricola						3.e
02/09/2011	19	3	3.640,00	Uliveto	1.989,00	E1" Attività agricola						3.e

\* Art. 10 comma 1 "... È inoltre vietata per dieci anni, sui predetti soprassuoli, la realizzazione di edifici nonché di strutture e infrastrutture finalizzate ad insediamenti civili ed attività produttive, fatti salvi i casi in cui detta realizzazione sia stata prevista in data precedente l'incendio dagli strumenti urbanistici vigenti a tale data ..."

PERIMETRAZIONE AREE PERCORSE DAL FUOCO						AREE PERCORSE DAL FUOCO VINCOLATE AI SENSI DELL'ART. 10 LEGGE 353/2000, modificato con la Legge N. 350/2003						
Data incendio	Foglio di Mappa	Particella	Superficie Catastale "mq."	Qualità catastale	Superficie percorsa dal fuoco "mq."	Previsione del P.R.G. vigente dell'area percorsa dal fuoco	Superficie oggetto di vincolo "mq."	Divieto variazione destinazione boschi e pascoli 15 anni	Divieto costruzione edifici civili e attività produttive * boschi e pascoli 10 anni	Divieto di pascolo e caccia boschi 10 anni	Divieto rimboschimento e ingegneria ambientale boschi e pascoli 5 anni	Tavola di riferimento "Catasto incendi anno 2011"
02/09/2011	19	4	1.180,00	Seminativo	583,00	"E1" Attività agricola						3.e
02/09/2011	19	5	2.420,00	Uliveto	1.102,00	"E1" Attività agricola						3.e
02/09/2011	19	6	2.720,00	Uliveto	1.098,00	"E1" Attività agricola						3.e
02/09/2011	19	7	2.770,00	Vign Ulivet	695,00	"E1" Attività agricola						3.e
02/09/2011	19	8	1.470,00	Vign Ulivet	32,00	"E1" Attività agricola						3.e
02/09/2011	19	9	150,00	Uliveto	34,00	"E1" Attività agricola						3.e
02/09/2011	19	11	Soppresso. La soppressione ha originato i seguenti immobili: - foglio di mappa n. 19, particelle nn. 496-497.									3.e
02/09/2011	19	12	600,00	Uliveto	600,00	"E1" Attività agricola						3.e
02/09/2011	19	13	1.100,00	Uliveto	59,00	"E1" Attività agricola						3.e
02/09/2011	19	14	1.890,00	Semin Arbor	148,00	"E1" Attività agricola						3.e
02/09/2011	19	15	8.850,00	Vign Ulivet	953,00	"E1" Attività agricola						3.e
02/09/2011	19	69	3.150,00	Uliveto	1.133,00	"E1" Attività agricola (per la maggior parte), _Boschi, fasce forestali e rimboschimento (per la rimanente parte)	55,00	02/09/2026	02/09/2021	02/09/2021	Vincolo scaduto dal 02/09/2016	3.e

\* Art. 10 comma 1 "... È inoltre vietata per dieci anni, sui predetti soprassuoli, la realizzazione di edifici nonché di strutture e infrastrutture finalizzate ad insediamenti civili ed attività produttive, fatti salvi i casi in cui detta realizzazione sia stata prevista in data precedente l'incendio dagli strumenti urbanistici vigenti a tale data ..."

PERIMETRAZIONE AREE PERCORSE DAL FUOCO						AREE PERCORSE DAL FUOCO VINCOLATE AI SENSI DELL'ART. 10 LEGGE 353/2000, modificato con la Legge N. 350/2003						
Data incendio	Foglio di Mappa	Particella	Superficie Catastale "mq."	Qualità catastale	Superficie percorsa dal fuoco "mq."	Previsione del P.R.G. vigente dell'area percorsa dal fuoco	Superficie oggetto di vincolo "mq."	Divieto variazione destinazione boschi e pascoli 15 anni	Divieto costruzione edifici civili e attività produttive * boschi e pascoli 10 anni	Divieto di pascolo e caccia boschi 10 anni	Divieto rimboscimento e ingegneria ambientale boschi e pascoli 5 anni	Tavola di riferimento "Catasto incendi anno 2011"
02/09/2011	19	71	1.430,00	Pascolo	732,00	_"E1" Attività agricola (per la maggior parte), _Boschi, fasce forestali e rimboscimento (per la rimanente parte)	<b>Bosco</b> 305,00 <b>Pascolo</b> 427,00	02/09/2026	02/09/2021	02/09/2021	Vincolo scaduto dal 02/09/2016	3.e
02/09/2011	19	201	300,00	Uliveto	300,00	"E1" Attività agricola						3.e
02/09/2011	19	313	290,00	Pascolo Arb	290,00	_"E1" Attività agricola (per la maggior parte), _Boschi, fasce forestali e rimboscimento (per la rimanente parte)	<b>Bosco</b> 11,00 <b>Pascolo</b> 279,00	02/09/2026	02/09/2021	02/09/2021	Vincolo scaduto dal 02/09/2016	3.e
02/09/2011	19	314	1.310,00	Mandorleto	335,00	"E1" Attività agricola						3.e
02/09/2011	19	353	2.370,00	Pascolo	2.370,00	"E1" Attività agricola	2.370,00	02/09/2026	02/09/2021		Vincolo scaduto dal 02/09/2016	3.e
02/09/2011	19	367	430,00	Pascolo Arb	430,00	_"E1" Attività agricola (per la maggior parte), _Boschi, fasce forestali e rimboscimento (per la rimanente parte)	<b>Bosco</b> 8,00 <b>Pascolo</b> 422,00	02/09/2026	02/09/2021	02/09/2021	Vincolo scaduto dal 02/09/2016	3.e
02/09/2011	19	368	290,00	Pascolo Arb	290,00	"E1" Attività agricola	290,00	02/09/2026	02/09/2021		Vincolo scaduto dal 02/09/2016	3.e
02/09/2011	19	369	1.120,00	Pascolo Arb	1.120,00	"E1" Attività agricola	1.120,00	02/09/2026	02/09/2021		Vincolo scaduto dal 02/09/2016	3.e
02/09/2011	19	383	1.340,00	Uliveto	31,00	"E1" Attività agricola						3.e
02/09/2011	19	400	1.000,00	Uliveto	9,00	"E1" Attività agricola						3.e
02/09/2011	19	402	860,00	Uliveto	12,00	"E1" Attività agricola						3.e
02/09/2011	19	496 ex 11	6.037,00	Uliveto	1.381,00	"E1" Attività agricola						3.e

\* Art. 10 comma 1 "... È inoltre vietata per dieci anni, sui predetti soprassuoli, la realizzazione di edifici nonché di strutture e infrastrutture finalizzate ad insediamenti civili ed attività produttive, fatti salvi i casi in cui detta realizzazione sia stata prevista in data precedente l'incendio dagli strumenti urbanistici vigenti a tale data ..."

**Revisione catasto dei soprassuoli percorsi dal fuoco**  
anno 2012, approvato con Delibera di G.M. n. 425 del 12.11.2013.

PERIMETRAZIONE AREE PERCORSE DAL FUOCO						AREE PERCORSE DAL FUOCO VINCOLATE AI SENSI DELL'ART. 10 LEGGE 353/2000, modificato con la Legge N. 350/2003						
Data incendio	Foglio di Mappa	Particella	Superficie Catastale "mq."	Qualità catastale	Superficie percorsa dal fuoco "mq."	Previsione del P.R.G. vigente dell'area percorsa dal fuoco	Superficie oggetto di vincolo "mq."	Divieto variazione destinazione  boschi e pascoli 15 anni	Divieto costruzione edifici civili e attività produttive  * boschi e pascoli 10 anni	Divieto di pascolo e caccia  boschi 10 anni	Divieto rimboscimento e ingegneria ambientale  boschi e pascoli 5 anni	Tavola di riferimento "Catasto incendi anno 2012"
16/06/2012	34	376	70,00	Seminativo	70,00	– "B2" di completamento (in parte) – Viabilità principale (per la rimanente parte)						3.a
16/06/2012	34	380	85,00	Vigneto	85,00	– "B2" di completamento						3.a
16/06/2012	34	870	380,00	Orto	380,00	– "B2" di completamento						3.a
16/06/2012	34	977	2.877,00	Vigneto	2.877,00	– Parcheggi (in parte) – Interesse comune, attrezzature culturali ed amministrative (in parte) – Viabilità principale (per la rimanente parte)						3.a
16/06/2012	34	978	2.603,00	Vigneto	2.603,00	– "B2" di completamento (in parte) – Parcheggi (in parte) – Viabilità principale (per la rimanente parte)						3.a
16/06/2012	34	979	2.068,00	Vigneto	2.068,00	– "B2" di completamento (per la maggior parte) – Viabilità principale (per la rimanente parte)						3.a

\* Art. 10 comma 1 "...E' inoltre vietata per dieci anni, sui predetti soprassuoli, la realizzazione di edifici nonché di strutture e infrastrutture finalizzate ad insediamenti civili ed attività produttive, fatti salvi i casi in cui detta realizzazione sia stata prevista in data precedente l'incendio dagli strumenti urbanistici vigenti a tale data..."



PERIMETRAZIONE AREE PERCORSE DAL FUOCO						AREE PERCORSE DAL FUOCO VINCOLATE AI SENSI DELL'ART. 10 LEGGE 353/2000, modificato con la Legge N. 350/2003						
Data incendio	Foglio di Mappa	Particella	Superficie Catastale "mq."	Qualità catastale	Superficie percorsa dal fuoco "mq."	Previsione del P.R.G. vigente dell'area percorsa dal fuoco	Superficie oggetto di vincolo "mq."	Divieto variazione destinazione boschi e pascoli 15 anni	Divieto costruzione edifici civili e attività produttive * boschi e pascoli 10 anni	Divieto di pascolo e caccia boschi 10 anni	Divieto rimboscimento e ingegneria ambientale boschi e pascoli 5 anni	Tavola di riferimento "Catasto incendi anno 2012"
16/06/2012	34	980	2.172,00	Vigneto	2.172,00	– "B2" di completamento (in parte) – Viabilità principale (per la rimanente parte)						3.a
16/06/2012	34	981	292,00	Vigneto	21,00	– "B2" di completamento						3.a
23/06/2012	177	239	900,00	Vigneto	739,00	– Parcheggi (in parte) – "C3" residenziali-alberghieri (per la rimanente parte)						3.b
23/06/2012	177	279	5.710,00	Pascolo	2.814,00	– Interesse generale "F", Area attrezzata per la fruizione del mare (maggior parte) – Viabilità principale (rimanente parte)	2.814,00	23/06/2027	23/06/2022		23/06/2017	3.b
23/06/2012	177	280	19.046,00	Incolt. Ster.	1.864,00	– Interesse generale "F", Area attrezzata per la fruizione del mare						3.b
23/06/2012	177	297	890,00	Vigneto	569,00	– Parcheggi (in parte) – "C3" residenziali-alberghieri (per la rimanente parte)						3.b
23/06/2012	177	806	3.298,00	Pascolo	2.108,00	– Interesse generale "F", Area attrezzata per la fruizione del mare (per la maggior parte) – Parcheggi (in parte) – Viabilità principale (rimanente parte)	2.108,00	23/06/2027	23/06/2022		23/06/2017	3.b
23/06/2012	177	808	5.508,00	Pascolo	2.434,00	– Interesse generale "F", Area attrezzata per la fruizione del mare	2.434,00	23/06/2027	23/06/2022		23/06/2017	3.b

\* Art. 10 comma 1 "...E' inoltre vietata per dieci anni, sui predetti soprassuoli, la realizzazione di edifici nonché di strutture e infrastrutture finalizzate ad insediamenti civili ed attività produttive, fatti salvi i casi in cui detta realizzazione sia stata prevista in data precedente l'incendio dagli strumenti urbanistici vigenti a tale data..."

PERIMETRAZIONE AREE PERCORSE DAL FUOCO						AREE PERCORSE DAL FUOCO VINCOLATE AI SENSI DELL'ART. 10 LEGGE 353/2000, modificato con la Legge N. 350/2003						
Data incendio	Foglio di Mappa	Particella	Superficie Catastale "mq."	Qualità catastale	Superficie percorsa dal fuoco "mq."	Previsione del P.R.G. vigente dell'area percorsa dal fuoco	Superficie oggetto di vincolo "mq."	Divieto variazione destinazione  boschi e pascoli 15 anni	Divieto costruzione edifici civili e attività produttive  * boschi e pascoli 10 anni	Divieto di pascolo e caccia  boschi 10 anni	Divieto rimboschimento e ingegneria ambientale  boschi e pascoli 5 anni	Tavola di riferimento "Catasto incendi anno 2012"
23/06/2012	177	1114	850,00	Vigneto	445,00	– "C3" residenziali-alberghieri						3.b
23/06/2012	177	1115	840,00	Vigneto	457,00	– "C3" residenziali-alberghieri (per la maggior parte) – Interesse generale "F", Area attrezzata per la fruizione del mare (per la rimanente parte)						3.b
23/06/2012	177	1116	845,00	Vigneto	768,00	– "C3" residenziali-alberghieri						3.b
23/06/2012	177	1117	855,00	Vigneto	258,00	– "C3" residenziali-alberghieri (per la maggior parte) – Interesse generale "F", Area attrezzata per la fruizione del mare (piccola parte) – "C2" di espansione (per la rimanente parte)						3.b
23/06/2012	177	1150	1.978,00	Seminativo	758,00	– Zona normata da piani di lottizzazione						3.b
23/06/2012	177	1264	3.231,00	Seminativo	3.135,00	– Zona normata da piani di lottizzazione (per la maggior parte) – Interesse generale "F", Area attrezzata per la fruizione del mare (per la rimanente parte)						3.b

\* Art. 10 comma 1 "...E' inoltre vietata per dieci anni, sui predetti soprassuoli, la realizzazione di edifici nonché di strutture e infrastrutture finalizzate ad insediamenti civili ed attività produttive, fatti salvi i casi in cui detta realizzazione sia stata prevista in data precedente l'incendio dagli strumenti urbanistici vigenti a tale data..."

PERIMETRAZIONE AREE PERCORSE DAL FUOCO						AREE PERCORSE DAL FUOCO VINCOLATE AI SENSI DELL'ART. 10 LEGGE 353/2000, modificato con la Legge N. 350/2003						
Data incendio	Foglio di Mappa	Particella	Superficie Catastale "mq."	Qualità catastale	Superficie percorsa dal fuoco "mq."	Previsione del P.R.G. vigente dell'area percorsa dal fuoco	Superficie oggetto di vincolo "mq."	Divieto variazione destinazione  boschi e pascoli 15 anni	Divieto costruzione edifici civili e attività produttive  * boschi e pascoli 10 anni	Divieto di pascolo e caccia  boschi 10 anni	Divieto rimboschimento e ingegneria ambientale  boschi e pascoli 5 anni	Tavola di riferimento "Catasto incendi anno 2012"
23/06/2012	177	1484	1.998,00	Ente Urbano	1,00	– Interesse generale "F", Area attrezzata per la fruizione del mare						3.b
23/06/2012	177	1485	3.402,00	Pascolo	1.921,00	– Interesse generale "F", Area attrezzata per la fruizione del mare	1.921,00	23/06/2027	23/06/2022		23/06/2017	3.b
23/06/2012	177	1536	4.675,00	Pascolo	1.804,00	– Interesse generale "F", Area attrezzata per la fruizione del mare (per la maggior parte) – Viabilità principale (per la rimanente parte)	1.804,00	23/06/2027	23/06/2022		23/06/2017	3.b
23/06/2012	177	1537	625,00	Pascolo	347,00	– Viabilità principale	347,00	23/06/2027	23/06/2022		23/06/2017	3.b
23/06/2012	177	1538	3.920,00	Pascolo	658,00	– Viabilità principale (per la maggior parte) – Interesse generale "F", Area attrezzata per la fruizione del mare (per la rimanente parte)	658,00	23/06/2027	23/06/2022		23/06/2017	3.b
23/06/2012	177	1539	1.180,00	Pascolo	42,00	– Viabilità principale	42,00	23/06/2027	23/06/2022		23/06/2017	3.b
23/06/2012	177	1595 sub. 18		In corso di costruz.	67,00	– "C2 di espansione (in parte) – Interesse generale "F", Area attrezzata per la fruizione del mare (per la rimanente parte)						3.b

\* Art. 10 comma 1 "...E' inoltre vietata per dieci anni, sui predetti soprassuoli, la realizzazione di edifici nonché di strutture e infrastrutture finalizzate ad insediamenti civili ed attività produttive, fatti salvi i casi in cui detta realizzazione sia stata prevista in data precedente l'incendio dagli strumenti urbanistici vigenti a tale data..."

PERIMETRAZIONE AREE PERCORSE DAL FUOCO						AREE PERCORSE DAL FUOCO VINCOLATE AI SENSI DELL'ART. 10 LEGGE 353/2000, modificato con la Legge N. 350/2003						
Data incendio	Foglio di Mappa	Particella	Superficie Catastale "mq."	Qualità catastale	Superficie percorsa dal fuoco "mq."	Previsione del P.R.G. vigente dell'area percorsa dal fuoco	Superficie oggetto di vincolo "mq."	Divieto variazione destinazione boschi e pascoli 15 anni	Divieto costruzione edifici civili e attività produttive * boschi e pascoli 10 anni	Divieto di pascolo e caccia boschi 10 anni	Divieto rimboschimento e ingegneria ambientale boschi e pascoli 5 anni	Tavola di riferimento "Catasto incendi anno 2012"
25/06/2012	45	66	47.530,00	Seminativo	743,00	– Interesse generale "F", Parco Urbano – Boschi, fasce forestali e rimboschimento	743,00	25/06/2027	25/06/2022	25/06/2022	25/06/2017	3.c
26/06/2012	177	76	1.460,00	Incolt.Prod.	165,00	– Interesse generale "F", Centro congressi						3.d
26/06/2012	177	77	1.170,00	Incolt.Prod.	426,00	– Interesse generale "F", Centro congressi						3.d
26/06/2012	177	78	510,00	Incolt.Prod.	437,00	– Interesse generale "F", Centro congressi						3.d
26/06/2012	177	79	970,00	Vigneto	72,00	– Interesse generale "F", Centro congressi						3.d
26/06/2012	177	317	380,00	Incolt.Prod.	120,00	– Interesse generale "F", Centro congressi						3.d
26/06/2012	177	318	310,00	Incolt.Prod.	148,00	– Interesse generale "F", Centro congressi						3.d
26/06/2012	177	325	7.120,00	Canneto	1,00	– Interesse generale "F", Centro congressi						3.d

\* Art. 10 comma 1 "...E' inoltre vietata per dieci anni, sui predetti soprassuoli, la realizzazione di edifici nonché di strutture e infrastrutture finalizzate ad insediamenti civili ed attività produttive, fatti salvi i casi in cui detta realizzazione sia stata prevista in data precedente l'incendio dagli strumenti urbanistici vigenti a tale data..."

PERIMETRAZIONE AREE PERCORSE DAL FUOCO						AREE PERCORSE DAL FUOCO VINCOLATE AI SENSI DELL'ART. 10 LEGGE 353/2000, modificato con la Legge N. 350/2003						
Data incendio	Foglio di Mappa	Particella	Superficie Catastale "mq."	Qualità catastale	Superficie percorsa dal fuoco "mq."	Previsione del P.R.G. vigente dell'area percorsa dal fuoco	Superficie oggetto di vincolo "mq."	Divieto variazione destinazione boschi e pascoli 15 anni	Divieto costruzione edifici civili e attività produttive * boschi e pascoli 10 anni	Divieto di pascolo e caccia boschi 10 anni	Divieto rimboschimento e ingegneria ambientale boschi e pascoli 5 anni	Tavola di riferimento "Catasto incendi anno 2012"
26/06/2012	178	1	66.650,00	Canneto	22.321,00	– Interesse generale "F", Centro congressi (per la maggior parte) – "C2" di espansione (in parte) – Viabilità principale (in parte) – Interesse generale "F", Complessi ricettivi all'aria aperta (per la rimanente piccola parte)						3.d
26/06/2012	178	22	2.340,00	Incolt.Prod.	962,00	– "C2" di espansione (per la maggior parte) – Viabilità principale (per la rimanente parte)						3.d
26/06/2012	178	62	40,00	Fabb. Rurale	40,00	– Interesse generale "F", Centro congressi						3.d
26/06/2012	178	109	2.300,00	Incolt.Prod.	1.069,00	– "C2" di espansione (in parte) – Viabilità principale (per la rimanente parte)						3.d
31/07/2012	168	222	44.420,00	Ente Urbano	347,00	– Area di prereserva "B" Foce del fiume Belice e dune limitrofe						3.e
31/07/2012	168	242	5.100,00	Pascolo	2.484,00	– Area di prereserva "B" Foce del fiume Belice e dune limitrofe	2.484,00	31/07/2027	31/07/2022		31/07/2017	3.e

\* Art. 10 comma 1 "...E' inoltre vietata per dieci anni, sui predetti soprassuoli, la realizzazione di edifici nonché di strutture e infrastrutture finalizzate ad insediamenti civili ed attività produttive, fatti salvi i casi in cui detta realizzazione sia stata prevista in data precedente l'incendio dagli strumenti urbanistici vigenti a tale data..."

PERIMETRAZIONE AREE PERCORSE DAL FUOCO						AREE PERCORSE DAL FUOCO VINCOLATE AI SENSI DELL'ART. 10 LEGGE 353/2000, modificato con la Legge N. 350/2003						
Data incendio	Foglio di Mappa	Particella	Superficie Catastale "mq."	Qualità catastale	Superficie percorsa dal fuoco "mq."	Previsione del P.R.G. vigente dell'area percorsa dal fuoco	Superficie oggetto di vincolo "mq."	Divieto variazione destinazione boschi e pascoli 15 anni	Divieto costruzione edifici civili e attività produttive * boschi e pascoli 10 anni	Divieto di pascolo e caccia boschi 10 anni	Divieto rimboschimento e ingegneria ambientale boschi e pascoli 5 anni	Tavola di riferimento "Catasto incendi anno 2012"
31/07/2012	168	243	9.150,00	Pascolo	3.035,00	– Area di prereserva "B" Foce del fiume Belice e dune limitrofe	3.035,00	31/07/2027	31/07/2022		31/07/2017	3.e
31/07/2012	168	558	16.800,00	Seminativo	58,00	– "E1" Attività agricola						3.e
31/07/2012	168	559	12.160,00	Pascolo	3.231,00	– Area di prereserva "B" Foce del fiume Belice e dune limitrofe (per la maggior parte) – "E1" Attività agricola (per la rimanente piccola parte)	3.231,00	31/07/2027	31/07/2022		31/07/2017	3.e
31/07/2012	168	562	4.645,00	Seminativo	4.637,00	– "E1" Attività agricola	4.637,00	31/07/2027	31/07/2022		31/07/2017	3.e
			475,00	Pascolo Arb.								
31/07/2012	168	580	3.520,00	Seminativo	1.000,00	– "E1" Attività agricola						3.e
31/07/2012	168	589	159.000,00	Pascolo	155.045,00	– Area di prereserva "B" Foce del fiume Belice e dune limitrofe (per la maggior parte) – "E1" Attività agricola (per la rimanente piccola parte)	155.045,00	31/07/2027	31/07/2022		31/07/2017	3.e

\* Art. 10 comma 1 "...E' inoltre vietata per dieci anni, sui predetti soprassuoli, la realizzazione di edifici nonché di strutture e infrastrutture finalizzate ad insediamenti civili ed attività produttive, fatti salvi i casi in cui detta realizzazione sia stata prevista in data precedente l'incendio dagli strumenti urbanistici vigenti a tale data..."

PERIMETRAZIONE AREE PERCORSE DAL FUOCO						AREE PERCORSE DAL FUOCO VINCOLATE AI SENSI DELL'ART. 10 LEGGE 353/2000, modificato con la Legge N. 350/2003						
Data incendio	Foglio di Mappa	Particella	Superficie Catastale "mq."	Qualità catastale	Superficie percorsa dal fuoco "mq."	Previsione del P.R.G. vigente dell'area percorsa dal fuoco	Superficie oggetto di vincolo "mq."	Divieto variazione destinazione boschi e pascoli 15 anni	Divieto costruzione edifici civili e attività produttive * boschi e pascoli 10 anni	Divieto di pascolo e caccia boschi 10 anni	Divieto rimboscimento e ingegneria ambientale boschi e pascoli 5 anni	Tavola di riferimento "Catasto incendi anno 2012"
31/07/2012	168	702	1.280,00	Pascolo	136,00	– Area di prereserva "B" Foce del fiume Belice e dune limitrofe	136,00	31/07/2027	31/07/2022		31/07/2017	3.e
31/07/2012	168	703	1.300,00	Pascolo	128,00	– Area di prereserva "B" Foce del fiume Belice e dune limitrofe	128,00	31/07/2027	31/07/2022		31/07/2017	3.e
31/07/2012	168	704	1.680,00	Pascolo	616,00	– Area di prereserva "B" Foce del fiume Belice e dune limitrofe	616,00	31/07/2027	31/07/2022		31/07/2017	3.e
31/07/2012	168	1074	54.340,00	Incolt. Prod.	8.783,00	– Area di riserva "A" Foce del fiume Belice e dune limitrofe						3.e
31/07/2012	168	1078	5.580,00	Incolt. Prod.	975,00	– Area di riserva "A" Foce del fiume Belice e dune limitrofe						3.e
31/07/2012	168	1080	9.990,00	Incolt. Prod.	7.611,00	– Area di riserva "A" Foce del fiume Belice e dune limitrofe						3.e
31/07/2012	168	1082	13.050,00	Incolt. Prod.	6.561,00	– Area di riserva "A" Foce del fiume Belice e dune limitrofe						3.e
31/07/2012	168	1083	17.500,00	Incolt. Prod.	2.352,00	– Area di riserva "A" Foce del fiume Belice e dune limitrofe						3.e

\* Art. 10 comma 1 "...E' inoltre vietata per dieci anni, sui predetti soprassuoli, la realizzazione di edifici nonché di strutture e infrastrutture finalizzate ad insediamenti civili ed attività produttive, fatti salvi i casi in cui detta realizzazione sia stata prevista in data precedente l'incendio dagli strumenti urbanistici vigenti a tale data..."

PERIMETRAZIONE AREE PERCORSE DAL FUOCO						AREE PERCORSE DAL FUOCO VINCOLATE AI SENSI DELL'ART. 10 LEGGE 353/2000, modificato con la Legge N. 350/2003						
Data incendio	Foglio di Mappa	Particella	Superficie Catastale "mq."	Qualità catastale	Superficie percorsa dal fuoco "mq."	Previsione del P.R.G. vigente dell'area percorsa dal fuoco	Superficie oggetto di vincolo "mq."	Divieto variazione destinazione boschi e pascoli 15 anni	Divieto costruzione edifici civili e attività produttive * boschi e pascoli 10 anni	Divieto di pascolo e caccia boschi 10 anni	Divieto rimboscimento e ingegneria ambientale boschi e pascoli 5 anni	Tavola di riferimento "Catasto incendi anno 2012"
31/07/2012	168	1119	8.205,00	Seminativo	49,00	– "E1" Attività agricola						3.e
31/07/2012	168	1403	11.129,00	Ferrovia SP	10.852,00	– Area di priserva "B" Foce del fiume Belice e dune limitrofe						3.e
31/07/2012	168	1404	5.100,00	Ferrovia SP	1.188,00	– Area di priserva "B" Foce del fiume Belice e dune limitrofe						3.e
05/10/2012	163	6	3.490,00	Seminativo	3.161,00	– "E3" Attività agricola (per la maggior parte) – Zona di interesse archeologico lettera m, art. 1, legge 08.08.1985, n. 431(per la rimanente parte)						3.f
05/10/2012	163	9	28.660,00	Seminativo	3.498,00	– Zona di interesse archeologico lettera m, art. 1, legge 08.08.1985, n. 431						3.f
05/10/2012	163	11	30.820,00	Seminativo	6.621,00	– Zona di interesse archeologico lettera m, art. 1, legge 08.08.1985, n. 431						3.f
05/10/2012	163	16	20.958,00	Seminativo	6.503,00	– Zona di interesse archeologico lettera m, art. 1, legge 08.08.1985, n. 431						3.f
			9.652,00	Uliveto								
05/10/2012	163	17	11.370,00	Seminativo	934,00	– Zona di interesse archeologico lettera m, art. 1, legge 08.08.1985, n. 431						3.f
05/10/2012	163	26	14.930,00	Seminativo	10.648,00	– Zona di interesse archeologico lettera m, art. 1, legge 08.08.1985, n. 431						3.f

\* Art. 10 comma 1 "...E' inoltre vietata per dieci anni, sui predetti soprassuoli, la realizzazione di edifici nonché di strutture e infrastrutture finalizzate ad insediamenti civili ed attività produttive, fatti salvi i casi in cui detta realizzazione sia stata prevista in data precedente l'incendio dagli strumenti urbanistici vigenti a tale data..."



PERIMETRAZIONE AREE PERCORSE DAL FUOCO						AREE PERCORSE DAL FUOCO VINCOLATE AI SENSI DELL'ART. 10 LEGGE 353/2000, modificato con la Legge N. 350/2003						
Data incendio	Foglio di Mappa	Particella	Superficie Catastale "mq."	Qualità catastale	Superficie percorsa dal fuoco "mq."	Previsione del P.R.G. vigente dell'area percorsa dal fuoco	Superficie oggetto di vincolo "mq."	Divieto variazione destinazione boschi e pascoli 15 anni	Divieto costruzione edifici civili e attività produttive * boschi e pascoli 10 anni	Divieto di pascolo e caccia boschi 10 anni	Divieto rimboschimento e ingegneria ambientale boschi e pascoli 5 anni	Tavola di riferimento "Catasto incendi anno 2012"
05/10/2012	163	34	2.054,00	Seminativo	4.890,00	– Zona di interesse archeologico lettera m, art. 1, legge 08.08.1985, n. 431						3.f
			6.754,00	Uliveto								
			3.322,00	Vigneto								
05/10/2012	163	35	1.675,00	Seminativo	2.789,00	– Zona di interesse archeologico lettera m, art. 1, legge 08.08.1985, n. 431						3.f
			4.687,00	Uliveto								
			1.678,00	Vigneto								
05/10/2012	163	42	4.940,00	Semin. Irrig.	4.361,00	– "E1" Attività agricola (per la maggior parte) – Zona di interesse archeologico lettera m, art. 1, legge 08.08.1985, n. 431 (per la rimanente parte)						3.f
05/10/2012	163	45	11.820,00	Vigneto	19,00	– Zona di interesse archeologico lettera m, art. 1, legge 08.08.1985, n. 431						3.f
05/10/2012	163	66	2.785,00	Semin. Irrig.	3.287,00	– "E1" Attività agricola (in parte) – Zona di interesse archeologico lettera m, art. 1, legge 08.08.1985, n. 431 (per la rimanente parte)						3.f
			955,00	Seminativo								

\* Art. 10 comma 1 "...E' inoltre vietata per dieci anni, sui predetti soprassuoli, la realizzazione di edifici nonché di strutture e infrastrutture finalizzate ad insediamenti civili ed attività produttive, fatti salvi i casi in cui detta realizzazione sia stata prevista in data precedente l'incendio dagli strumenti urbanistici vigenti a tale data..."

PERIMETRAZIONE AREE PERCORSE DAL FUOCO						AREE PERCORSE DAL FUOCO VINCOLATE AI SENSI DELL'ART. 10 LEGGE 353/2000, modificato con la Legge N. 350/2003						
Data incendio	Foglio di Mappa	Particella	Superficie Catastale "mq."	Qualità catastale	Superficie percorsa dal fuoco "mq."	Previsione del P.R.G. vigente dell'area percorsa dal fuoco	Superficie oggetto di vincolo "mq."	Divieto variazione destinazione boschi e pascoli 15 anni	Divieto costruzione edifici civili e attività produttive * boschi e pascoli 10 anni	Divieto di pascolo e caccia boschi 10 anni	Divieto rimboschimento e ingegneria ambientale boschi e pascoli 5 anni	Tavola di riferimento "Catasto incendi anno 2012"
05/10/2012	163	67	8.749,00	Seminativo	7.682,00	– "E1" Attività agricola (per la maggior parte) – Zona di interesse archeologico lettera m, art. 1, legge 08.08.1985, n. 431 (per la rimanente parte)						3.f
			81,00	Vigneto								
05/10/2012	164	61	202.190,00	Seminativo	9.679,00	– Zona di interesse archeologico lettera m, art. 1, legge 08.08.1985, n. 431						3.f
05/10/2012	175	1	76.060,00	Seminativo	9.338,00	– Zona di interesse archeologico lettera m, art. 1, legge 08.08.1985, n. 431						3.f

\* Art. 10 comma 1 "...E' inoltre vietata per dieci anni, sui predetti soprassuoli, la realizzazione di edifici nonché di strutture e infrastrutture finalizzate ad insediamenti civili ed attività produttive, fatti salvi i casi in cui detta realizzazione sia stata prevista in data precedente l'incendio dagli strumenti urbanistici vigenti a tale data..."

**Revisione catasto dei soprassuoli percorsi dal fuoco**  
anno 2013, approvato con Delibera di G.M. n. 453 del 14.11.2014.

PERIMETRAZIONE AREE PERCORSE DAL FUOCO							AREE PERCORSE DAL FUOCO VINCOLATE AI SENSI DELL'ART. 10 LEGGE 353/2000, modificato con la Legge N. 350/2003						
Identif. incendio	Data incendio	Foglio di Mappa	Particella	Superficie Catastale "mq."	Qualità catastale	Superficie percorsa dal fuoco "mq."	Previsione del P.R.G. vigente dell'area percorsa dal fuoco	Superficie oggetto di vincolo "mq."	Divieto variazione destinazione  boschi e pascoli 15 anni	Divieto costruzione edifici civili e attività produttive  * boschi e pascoli 10 anni	Divieto di pascolo e caccia  boschi 10 anni	Divieto rimboscimento e ingegneria ambientale  boschi e pascoli 5 anni	Tavola di riferimento "Catasto incendi anno 2013"
1	14/05/2013	82	301	550.048	Pascolo	194.252	_ Interesse generale "F", parco urbano ed attrezzature per attività sociali ed assistenziali (in parte); _ P.E.E.P. (in parte); _ "E1" attività agricola (in parte); _ Linea ferrata Palermo, Castelvetrano, Trapani, in esercizio compresa la fascia di arretramento (in parte); _ Viabilità principale e area di sedime dell'Autostrada (rimanente parte).	194.252	14/05/2028	14/05/2023		14/05/2018	3.a
		82	313	264.862	Pascolo	122.536	_ "E1" attività agricola (in parte); _ Linea ferrata Palermo, Castelvetrano, Trapani, in esercizio compresa la fascia di arretramento (in parte); _ Interesse generale "F", attrezzature per attività sociali ed assistenziali (rimanente piccola parte).	122.536	14/05/2028	14/05/2023		14/05/2018	3.a
2	16/05/2013	82	292	198.811	Pascolo	169.943	_ Interesse generale "F", attrezzature sportive ed area attrezzata per manifestazioni itineranti (in parte); _ parcheggi attrezzati a verde (in parte); _ "D5" commerciali (in parte); _ viabilità principale (rimanente parte).	169.943	16/05/2028	16/05/2023		16/05/2018	3.a
		82	294	52.830	Pascolo	52.239	_ Interesse generale "F", attrezzature sportive ed area attrezzata per manifestazioni itineranti (in parte); _ "E1" Attività agricola (in parte); _ Viabilità principale (rimanente parte).	52.239	16/05/2028	16/05/2023		16/05/2018	3.a

\* Art. 10 comma 1 "...E' inoltre vietata per dieci anni, sui predetti soprassuoli, la realizzazione di edifici nonché di strutture e infrastrutture finalizzate ad insediamenti civili ed attività produttive, fatti salvi i casi in cui detta realizzazione sia stata prevista in data precedente l'incendio dagli strumenti urbanistici vigenti a tale data..."

PERIMETRAZIONE AREE PERCORSE DAL FUOCO							AREE PERCORSE DAL FUOCO VINCOLATE AI SENSI DELL'ART. 10 LEGGE 353/2000, modificato con la Legge N. 350/2003						
Identif. incendio	Data incendio	Foglio di Mappa	Particella	Superficie Catastale "mq."	Qualità catastale	Superficie percorsa dal fuoco "mq."	Previsione del P.R.G. vigente dell'area percorsa dal fuoco	Superficie oggetto di vincolo "mq."	Divieto variazione destinazione  boschi e pascoli 15 anni	Divieto costruzione edifici civili e attività produttive  * boschi e pascoli 10 anni	Divieto di pascolo e caccia  boschi 10 anni	Divieto rimboscimento e ingegneria ambientale  boschi e pascoli 5 anni	Tavola di riferimento "Catasto incendi anno 2013"
3	16/05/2013	67	123	2.100	Ferrovia SP	1.598	_Linea ferrata a scartamento ridotto Castelvetrano Ribera fuori esercizio (maggior parte); _Zone normate dal P.P.R. n. 2 Rione Amari "strade, slarghi, piazze, aree per spazi pubblici attrezzati per il gioco e lo sport, V.A3, slarghi di pertinenza ai fabbricati esistenti" (per la rimanente parte).						3.b
4	17/05/2013	172	2563	4.415	Vigneto	1.787	_"C3" zona di nuova edificazione (maggior parte); _ Viabilità primaria e strade interne urbane (per la rimanente parte).						3.c
5	22/05/2013	69	377	1.830	Mandorleto	1.843	"E1" Attività agricola						3.d
6	04/06/2013	37	75	4.060	Vigneto	3.675	"C1" zona omogenea di espansione						3.e
		37	94	1.830	Vigneto	1.821	_"C1" zona omogenea di espansione (per la maggior parte); _"B2" zona omogenea di completamento, viabilità carrabile principale, area per l'istruzione-scuola media, (per la rimanente parte).						3.e
7	09/06/2013	54	183	1.361	Fico India	1.192	_ Area per interesse comune: attrezzature culturali, amministrative, sociali ed assistenziali (per la maggior parte); _ "B2" zona omogenea di completamento, viabilità principale, linea ferrata Palermo-Castelvetrano-Trapani in esercizio compresa la fascia di arretramento, slarghi di pertinenza ai fabbricati esistenti del P.P.R. n. 4 di via Seggio, (per la rimanente parte).						3.b

\* Art. 10 comma 1 "...E' inoltre vietata per dieci anni, sui predetti soprassuoli, la realizzazione di edifici nonché di strutture e infrastrutture finalizzate ad insediamenti civili ed attività produttive, fatti salvi i casi in cui detta realizzazione sia stata prevista in data precedente l'incendio dagli strumenti urbanistici vigenti a tale data..."

PERIMETRAZIONE AREE PERCORSE DAL FUOCO							AREE PERCORSE DAL FUOCO VINCOLATE AI SENSI DELL'ART. 10 LEGGE 353/2000, modificato con la Legge N. 350/2003							
Identif. incendio	Data incendio	Foglio di Mappa	Particella	Superficie Catastale "mq."	Qualità catastale	Superficie percorsa dal fuoco "mq."	Previsione del P.R.G. vigente dell'area percorsa dal fuoco	Superficie oggetto di vincolo "mq."	Divieto variazione destinazione boschi e pascoli 15 anni	Divieto costruzione edifici civili e attività produttive * boschi e pascoli 10 anni	Divieto di pascolo e caccia boschi 10 anni	Divieto rimboscimento e ingegneria ambientale boschi e pascoli 5 anni	Tavola di riferimento "Catasto incendi anno 2013"	
8	13/06/2013	36	159	2.150	Vigneto	1.798	_Piani di lottizzazione già esecutivi (per la maggior parte); _"C1" zona omogenea di espansione (per la rimanente parte).						3.e	
		36	160	3.530	Uliveto	3.544	_"C1" zona omogenea di espansione (per la maggior parte); _P.E.E.P. di progetto (per la rimanente parte).							3.e
		36	274	1.870	Vign. Ulivet.	1.628	_"C1" zona omogenea di espansione (per la maggior parte); _P.E.E.P. di progetto (per la rimanente parte).							3.e
		36	275	1.920	Uliveto	227	_"C1" zona omogenea di espansione (per la maggior parte); _P.E.E.P. di progetto (per la rimanente parte).							3.e
		36	365	2.300	Vigneto	65	P.E.E.P. di progetto							3.e
		36	499	1.830	Vign Ulivet	5	_"C1" zona omogenea di espansione							3.e
		36	593	800	Vigneto	789	_Piani di lottizzazione già esecutivi (per la maggior parte); _P.E.E.P. di progetto (per la rimanente parte).							3.e
		36	594	105	Vigneto	8	Piani di lottizzazione già esecutivi							3.e
		36	601	360	Vigneto	6	Piani di lottizzazione già esecutivi							3.e
		36	605	270	Vigneto	3	Piani di lottizzazione già esecutivi							3.e
		36	606	205	Vign Uliveto	2	Piani di lottizzazione già esecutivi							3.e
		36	625	3.600	Uliveto	408	"C1" zona omogenea di espansione							3.e
		36	1213	2.111	Vigneto	1.811	"C1" zona omogenea di espansione							3.e
		36	1214	129	Vigneto	4	Viabilità carrabile principale							3.e
		36	1445	65	Vign Uliveto	5	Viabilità carrabile principale							3.e
36	1447	95	Vigneto	53	Viabilità carrabile principale							3.e		

\* Art. 10 comma 1 "...E' inoltre vietata per dieci anni, sui predetti soprassuoli, la realizzazione di edifici nonché di strutture e infrastrutture finalizzate ad insediamenti civili ed attività produttive, fatti salvi i casi in cui detta realizzazione sia stata prevista in data precedente l'incendio dagli strumenti urbanistici vigenti a tale data..."

PERIMETRAZIONE AREE PERCORSE DAL FUOCO							AREE PERCORSE DAL FUOCO VINCOLATE AI SENSI DELL'ART. 10 LEGGE 353/2000, modificato con la Legge N. 350/2003							
Identif. incendio	Data incendio	Foglio di Mappa	Particella	Superficie Catastale "mq."	Qualità catastale	Superficie percorsa dal fuoco "mq."	Previsione del P.R.G. vigente dell'area percorsa dal fuoco	Superficie oggetto di vincolo "mq."	Divieto variazione destinazione boschi e pascoli 15 anni	Divieto costruzione edifici civili e attività produttive * boschi e pascoli 10 anni	Divieto di pascolo e caccia boschi 10 anni	Divieto rimboschimento e ingegneria ambientale boschi e pascoli 5 anni	Tavola di riferimento "Catasto incendi anno 2013"	
8	13/06/2013	36	1449	75	Vigneto	4	Viabilità carrabile principale						3.e	
		36	1451	1.275	Seminativo	1	Viabilità carrabile principale						3.e	
		36	1480 Sub da 1 a 6	Fabbricato	Categoria A e C	13	Piani di lottizzazione già esecutivi							3.e
		36	1630	1.016	Uliveto	299	P.E.E.P. di progetto							3.e
		36	1631	756	Uliveto	16	P.E.E.P. di progetto							3.e
		36	1636	585	Vign Uliveto	35	P.E.E.P. di progetto							3.e
		36	1639	448	Vigneto	2	P.E.E.P. di progetto							3.e
		36	1642	1.114	Vigneto	9	P.E.E.P. di progetto							3.e
		36	1646	418	Uliveto	6	P.E.E.P. di progetto							3.e
		36	1647	1.268	Uliveto	101	P.E.E.P. di progetto							3.e
		36	1649	505	Uliveto	55	_P.E.E.P. di progetto (in parte); _Viabilità carrabile principale (per la rimanente parte).							3.e
		36	1651	880	Vigneto	746	P.E.E.P. di progetto							3.e
		36	1652	874	Vigneto	888	P.E.E.P. di progetto							3.e
		36	1654	17	Vigneto	16	P.E.E.P. di progetto							3.e
		36	1655	401	Vigneto	401	_P.E.E.P. di progetto (per la maggior parte); _Viabilità carrabile principale (per la rimanente parte).							3.e
		36	1656	47	Vigneto	52	_P.E.E.P. di progetto (per la maggior parte); _Viabilità carrabile principale (per la rimanente parte).							3.e
		36	1657	919	Uliveto	897	P.E.E.P. di progetto							3.e
		36	1658	2.451	Uliveto	2.211	P.E.E.P. di progetto							3.e
		36	1659	596	Uliveto	188	_P.E.E.P. di progetto (per la maggior parte); _Viabilità carrabile principale (per la rimanente parte).							3.e
		36	1666	150	Uliveto	4	P.E.E.P. di progetto							3.e
36	1667	437	Vigneto	425	_P.E.E.P. di progetto (per la maggior parte); _Viabilità carrabile principale (per la rimanente parte).							3.e		
36	1668	349	Vigneto	333	_P.E.E.P. di progetto (per la maggior parte); _Viabilità carrabile principale (per la rimanente parte).							3.e		

\* Art. 10 comma 1 "...E' inoltre vietata per dieci anni, sui predetti soprassuoli, la realizzazione di edifici nonché di strutture e infrastrutture finalizzate ad insediamenti civili ed attività produttive, fatti salvi i casi in cui detta realizzazione sia stata prevista in data precedente l'incendio dagli strumenti urbanistici vigenti a tale data..."

PERIMETRAZIONE AREE PERCORSE DAL FUOCO							AREE PERCORSE DAL FUOCO VINCOLATE AI SENSI DELL'ART. 10 LEGGE 353/2000, modificato con la Legge N. 350/2003						
Identif. incendio	Data incendio	Foglio di Mappa	Particella	Superficie Catastale "mq."	Qualità catastale	Superficie percorsa dal fuoco "mq."	Previsione del P.R.G. vigente dell'area percorsa dal fuoco	Superficie oggetto di vincolo "mq."	Divieto variazione destinazione  boschi e pascoli 15 anni	Divieto costruzione edifici civili e attività produttive  * boschi e pascoli 10 anni	Divieto di pascolo e caccia  boschi 10 anni	Divieto rimboscimento e ingegneria ambientale  boschi e pascoli 5 anni	Tavola di riferimento "Catasto incendi anno 2013"
9	15/06/2013	37	1320	2.514	Uliveto	2.490	"C1" zona omogenea di espansione						3.e
		37	1322	1.714	Uliveto	1.750	_"C1" zona omogenea di espansione (per la maggior parte); _viabilità carrabile principale, (per la rimanente parte).						3.e
10	21/06/2013	85	118	4.350	Mandorleto	4.292	_ Interesse generale "F", attrezzature per attività sociali ed assistenziali						3.d
		85	358	2.320	Seminativo Arbor	2.297	_ Interesse generale "F", attrezzature per attività sociali ed assistenziali						3.d
11	25/06/2013	171	2887	5.745	Incolto Prod	5.630	_"C3" zona di nuova edificazione						3.c
12	27/06/2013	37	26	1.060	Orto	1.868	_Area per l'istruzione: asilo nido (per la maggior parte); _ B2 zona omogenea di completamento e parcheggio di progetto (per la rimanente parte).						3.e
13	01/07/2013	172	102	5.970	Vigneto	6.373	_"C3" zona di nuova edificazione (per la maggior parte); _"C5" zona omogenea per insediamenti stagionali e strada interna urbana (per la rimanente parte).						3.c
14	06/07/2013	4	16	5.375	Pascolo	3.170	"E1" Attività agricola	3.170	06/07/2028	06/07/2023		06/07/2018	3.f
		4	163	47.580	Seminativo	2.652	"E1" Attività agricola						3.f
		4	448	2.060	Vigneto	527	"E1" Attività agricola						3.f

\* Art. 10 comma 1 "...E' inoltre vietata per dieci anni, sui predetti soprassuoli, la realizzazione di edifici nonché di strutture e infrastrutture finalizzate ad insediamenti civili ed attività produttive, fatti salvi i casi in cui detta realizzazione sia stata prevista in data precedente l'incendio dagli strumenti urbanistici vigenti a tale data..."



PERIMETRAZIONE AREE PERCORSE DAL FUOCO							AREE PERCORSE DAL FUOCO VINCOLATE AI SENSI DELL'ART. 10 LEGGE 353/2000, modificato con la Legge N. 350/2003						
Identif. incendio	Data incendio	Foglio di Mappa	Particella	Superficie Catastale "mq."	Qualità catastale	Superficie percorsa dal fuoco "mq."	Previsione del P.R.G. vigente dell'area percorsa dal fuoco	Superficie oggetto di vincolo "mq."	Divieto variazione destinazione boschi e pascoli 15 anni	Divieto costruzione edifici civili e attività produttive * boschi e pascoli 10 anni	Divieto di pascolo e caccia boschi 10 anni	Divieto rimboscimento e ingegneria ambientale boschi e pascoli 5 anni	Tavola di riferimento "Catasto incendi anno 2013"
14	06/07/2013	4	449	57.560	Vigneto	11	"E1" Attività agricola						3.f
		4	453	12.479	Semin Irrig	6.110	"E1" Attività agricola	5.680	06/07/2028	06/07/2023		06/07/2018	3.f
				6.906	Pascolo								
		11	62	5.150	Seminativo	3.459	"E1" Attività agricola	3.069	06/07/2028	06/07/2023		06/07/2018	3.f
				3.380	Pascolo								
		11	63	10.000	Seminativo	10.545	"E1" Attività agricola	472	06/07/2028	06/07/2023		06/07/2018	3.f
				920	Pascolo								
		11	64	10.000	Seminativo	10.778	_"E1" Attività agricola (per la maggior parte); _Boschi, fasce forestali e rimboscimento (per la rimanente parte).	<b>Pascolo</b> 1.729 <b>Bosco</b> 187	06/07/2028	06/07/2023	06/07/2023	06/07/2018	3.f
				1.170	Pascolo								
		11	66	1.900	Vigneto	6.913	"E1" Attività agricola						3.f
5.880	Vign Uliveto												
11	67	32.220	Pascolo	32.330	_Boschi, fasce forestali e rimboscimento (per la maggior parte); _"E1" Attività agricola (per la rimanente parte).	<b>Pascolo</b> 32.329 <b>Bosco</b> 17.170	06/07/2028	06/07/2023	06/07/2023	06/07/2018	3.f		

\* Art. 10 comma 1 "...E' inoltre vietata per dieci anni, sui predetti soprassuoli, la realizzazione di edifici nonché di strutture e infrastrutture finalizzate ad insediamenti civili ed attività produttive, fatti salvi i casi in cui detta realizzazione sia stata prevista in data precedente l'incendio dagli strumenti urbanistici vigenti a tale data..."

PERIMETRAZIONE AREE PERCORSE DAL FUOCO							AREE PERCORSE DAL FUOCO VINCOLATE AI SENSI DELL'ART. 10 LEGGE 353/2000, modificato con la Legge N. 350/2003								
Identif. incendio	Data incendio	Foglio di Mappa	Particella	Superficie Catastale "mq."	Qualità catastale	Superficie percorsa dal fuoco "mq."	Previsione del P.R.G. vigente dell'area percorsa dal fuoco	Superficie oggetto di vincolo "mq."	Divieto variazione destinazione boschi e pascoli 15 anni	Divieto costruzione edifici civili e attività produttive * boschi e pascoli 10 anni	Divieto di pascolo e caccia boschi 10 anni	Divieto rimboschimento e ingegneria ambientale boschi e pascoli 5 anni	Tavola di riferimento "Catasto incendi anno 2013"		
14	06/07/2013	11	84	1.600	Uliveto	1.105	_"E1" Attività agricola (per la maggior parte); _Boschi, fasce forestali e rimboschimento (per la rimanente parte).	<b>Pascolo 8 Bosco 2</b>	06/07/2028	06/07/2023	06/07/2023	06/07/2018	3.f		
				2.860	Pascolo										
		11	85	14.760	Pascolo	5.152	Boschi, fasce forestali e rimboschimento	<b>Pascolo 5.152 Bosco 5.152</b>	06/07/2028	06/07/2023	06/07/2023	06/07/2018	3.f		
		11	86	9.230	Pascolo	9.304	_Boschi, fasce forestali e rimboschimento (per la maggior parte); _"E1" Attività agricola (per la rimanente parte).	<b>Pascolo 9.304 Bosco 7.591</b>	06/07/2028	06/07/2023	06/07/2023	06/07/2018	3.f		
		11	87	31.910	Pascolo	13.776	_Boschi, fasce forestali e rimboschimento (per la maggior parte); _"E1" Attività agricola (per la rimanente parte).	<b>Pascolo 13.776 Bosco 13.199</b>	06/07/2028	06/07/2023	06/07/2023	06/07/2018	3.f		
		11	113	5.300	Seminativo	18.145	"E1" Attività agricola							3.f	
		11	115	10.039	Vigneto	8.421	"E1" Attività agricola								3.f
				10.441	Uliveto										
		11	116	12.900	Vigneto	8.563	"E1" Attività agricola								3.f
				7.710	Vign Uliveto										
11	117	900	Vigneto	6.086	"E1" Attività agricola	5.791	06/07/2028	06/07/2023				06/07/2018	3.f		
		6.450	Pascolo												

\* Art. 10 comma 1 "...E' inoltre vietata per dieci anni, sui predetti soprassuoli, la realizzazione di edifici nonché di strutture e infrastrutture finalizzate ad insediamenti civili ed attività produttive, fatti salvi i casi in cui detta realizzazione sia stata prevista in data precedente l'incendio dagli strumenti urbanistici vigenti a tale data..."

PERIMETRAZIONE AREE PERCORSE DAL FUOCO							AREE PERCORSE DAL FUOCO VINCOLATE AI SENSI DELL'ART. 10 LEGGE 353/2000, modificato con la Legge N. 350/2003							
Identif. incendio	Data incendio	Foglio di Mappa	Particella	Superficie Catastale "mq."	Qualità catastale	Superficie percorsa dal fuoco "mq."	Previsione del P.R.G. vigente dell'area percorsa dal fuoco	Superficie oggetto di vincolo "mq."	Divieto variazione destinazione boschi e pascoli 15 anni	Divieto costruzione edifici civili e attività produttive * boschi e pascoli 10 anni	Divieto di pascolo e caccia boschi 10 anni	Divieto rimboschimento e ingegneria ambientale boschi e pascoli 5 anni	Tavola di riferimento "Catasto incendi anno 2013"	
14	06/07/2013	11	118	1.700	Uliveto	7.734	"E1" Attività agricola	1.907	06/07/2028	06/07/2023		06/07/2018	3.f	
				7.400	Pascolo									
		11	122	3.700	Uliveto	465	_Boschi, fasce forestali e rimboschimento (per la maggior parte); _"E1" Attività agricola (per la rimanente parte).	370	06/07/2028	06/07/2023	06/07/2023	06/07/2018	3.f	
				11.860	Vign Uliveto									
		11	124	17.170	Vign Uliveto	15.610	_Boschi, fasce forestali e rimboschimento (per la maggior parte); _"E1" Attività agricola (per la rimanente parte).	12.415	06/07/2028	06/07/2023	06/07/2023	06/07/2018	3.f	
		11	125	12.590	Vign Uliveto	11.719	Boschi, fasce forestali e rimboschimento	11.719	06/07/2028	06/07/2023	06/07/2023	06/07/2018	3.f	
		11	126	10.190	Pascolo	2.337	Boschi, fasce forestali e rimboschimento	<b>Pascolo</b> 2.337 <b>Bosco</b> 2.337	06/07/2028	06/07/2023	06/07/2023	06/07/2018	3.f	
		11	158	3.800	Vigneto	3.294	"E1" Attività agricola							3.f
				2.140	Vign Uliveto									
		11	159	1.400	Uliveto	2.301	"E1" Attività agricola							3.f
				3.980	Vign Uliveto									
		11	161	100	Uliveto	1.984	"E1" Attività agricola	131	06/07/2028	06/07/2023			06/07/2018	3.f
				3.120	Pascolo									

\* Art. 10 comma 1 "...E' inoltre vietata per dieci anni, sui predetti soprassuoli, la realizzazione di edifici nonché di strutture e infrastrutture finalizzate ad insediamenti civili ed attività produttive, fatti salvi i casi in cui detta realizzazione sia stata prevista in data precedente l'incendio dagli strumenti urbanistici vigenti a tale data..."

PERIMETRAZIONE AREE PERCORSE DAL FUOCO							AREE PERCORSE DAL FUOCO VINCOLATE AI SENSI DELL'ART. 10 LEGGE 353/2000, modificato con la Legge N. 350/2003						
Identif. incendio	Data incendio	Foglio di Mappa	Particella	Superficie Catastale "mq."	Qualità catastale	Superficie percorsa dal fuoco "mq."	Previsione del P.R.G. vigente dell'area percorsa dal fuoco	Superficie oggetto di vincolo "mq."	Divieto variazione destinazione	Divieto costruzione edifici civili e attività produttive	Divieto di pascolo e caccia	Divieto rimboscimento e ingegneria ambientale	Tavola di riferimento "Catasto incendi anno 2013"
									boschi e pascoli 15 anni	* boschi e pascoli 10 anni	boschi 10 anni	boschi e pascoli 5 anni	
14	06/07/2013	11	219	24.690	Uliveto	3.555	"E1" Attività agricola						3.f
		12	8	2.230	Uliveto	1.981	"E1" Attività agricola						3.f
		12	9	32	Fabb Rurale	43	"E1" Attività agricola						3.f
		12	10	1.145	Uliveto	87	"E1" Attività agricola	35	06/07/2028	06/07/2023		06/07/2018	3.f
				485	Pascolo Arb								
		12	11	1.200	Uliveto	65	"E1" Attività agricola						3.f
		12	12	3.570	Uliveto	71	"E1" Attività agricola						3.f
		12	13	1.980	Pascolo Arb	1.823	"E1" Attività agricola	1.823	06/07/2028	06/07/2023		06/07/2018	3.f
		12	14	1.430	Seminativo	1.405	"E1" Attività agricola						3.f
		12	15	1.720	Seminativo	1.755	"E1" Attività agricola						3.f
		12	16	700	Uliveto	2.784	"E1" Attività agricola						3.f
				2.100	Semin Arbor								
		12	17	360	Vigneto	377	"E1" Attività agricola						3.f
		12	116	11.020	Pascolo Arb	201	"E1" Attività agricola	201	06/07/2028	06/07/2023		06/07/2018	3.f
		12	117	690	Incolto Prod	369	"E1" Attività agricola						3.f
12	118	1.200	Seminativo	1	"E1" Attività agricola						3.f		
12	119	2.790	Seminativo	1.898	"E1" Attività agricola						3.f		

\* Art. 10 comma 1 "...E' inoltre vietata per dieci anni, sui predetti soprassuoli, la realizzazione di edifici nonché di strutture e infrastrutture finalizzate ad insediamenti civili ed attività produttive, fatti salvi i casi in cui detta realizzazione sia stata prevista in data precedente l'incendio dagli strumenti urbanistici vigenti a tale data..."

PERIMETRAZIONE AREE PERCORSE DAL FUOCO							AREE PERCORSE DAL FUOCO VINCOLATE AI SENSI DELL'ART. 10 LEGGE 353/2000, modificato con la Legge N. 350/2003								
Identif. incendio	Data incendio	Foglio di Mappa	Particella	Superficie Catastale "mq."	Qualità catastale	Superficie percorsa dal fuoco "mq."	Previsione del P.R.G. vigente dell'area percorsa dal fuoco	Superficie oggetto di vincolo "mq."	Divieto variazione destinazione	Divieto costruzione edifici civili e attività produttive	Divieto di pascolo e caccia	Divieto rimboscimento e ingegneria ambientale	Tavola di riferimento "Catasto incendi anno 2013"		
									boschi e pascoli 15 anni	* boschi e pascoli 10 anni	boschi 10 anni	boschi e pascoli 5 anni			
14	06/07/2013	12	120	1.800	Pascolo	1.735	"E1" Attività agricola	1.735	06/07/2028	06/07/2023		06/07/2018	3.f		
		12	121	500	Pascolo	307	"E1" Attività agricola	307	06/07/2028	06/07/2023		06/07/2018	3.f		
		12	122	1.000	Pascolo Arb	972	"E1" Attività agricola	972	06/07/2028	06/07/2023		06/07/2018	3.f		
		12	123	3.480	Seminativo	1	"E1" Attività agricola							3.f	
		12	124	453	Uliveto	143	"E1" Attività agricola								3.f
				322	Pascolo										
				95	Incolto Prod										
		12	126	4.666	Vigneto	12	"E1" Attività agricola								3.f
				304	Uliveto										
		12	127	2.460	Uliveto	2.594	"E1" Attività agricola	1.718	06/07/2028	06/07/2023			06/07/2018	3.f	
				100	Pascolo Arb										
		12	128	958	Uliveto	920	"E1" Attività agricola	477	06/07/2028	06/07/2023			06/07/2018	3.f	
				582	Pascolo Arb										
		12	129	3.095	Uliveto	3.138	"E1" Attività agricola	680	06/07/2028	06/07/2023			06/07/2018	3.f	
95	Pascolo Arb														
12	130	2.080	Seminativo	2.113	"E1" Attività agricola								3.f		

\* Art. 10 comma 1 "...E' inoltre vietata per dieci anni, sui predetti soprassuoli, la realizzazione di edifici nonché di strutture e infrastrutture finalizzate ad insediamenti civili ed attività produttive, fatti salvi i casi in cui detta realizzazione sia stata prevista in data precedente l'incendio dagli strumenti urbanistici vigenti a tale data..."

PERIMETRAZIONE AREE PERCORSE DAL FUOCO							AREE PERCORSE DAL FUOCO VINCOLATE AI SENSI DELL'ART. 10 LEGGE 353/2000, modificato con la Legge N. 350/2003							
Identif. incendio	Data incendio	Foglio di Mappa	Particella	Superficie Catastale "mq."	Qualità catastale	Superficie percorsa dal fuoco "mq."	Previsione del P.R.G. vigente dell'area percorsa dal fuoco	Superficie oggetto di vincolo "mq."	Divieto variazione destinazione boschi e pascoli 15 anni	Divieto costruzione edifici civili e attività produttive * boschi e pascoli 10 anni	Divieto di pascolo e caccia boschi 10 anni	Divieto rimboscimento e ingegneria ambientale boschi e pascoli 5 anni	Tavola di riferimento "Catasto incendi anno 2013"	
14	06/07/2013	12	131	504	Vigneto	62	"E1" Attività agricola						3.f	
				706	Uliveto									
		12	132	638	Vigneto	2.626	"E1" Attività agricola							3.f
				2.072	Uliveto									
		12	133	2.300	Uliveto	4	"E1" Attività agricola							3.f
		12	135	900	Vigneto	327	"E1" Attività agricola							3.f
				930	Incolto Prod									
		12	136	1.000	Uliveto	987	"E1" Attività agricola							3.f
				730	Seminativo									
		12	137	580	Seminativo	436	"E1" Attività agricola							3.f
		12	139	2.810	Uliveto	2.125	"E1" Attività agricola							3.f
		12	140	1.110	Incolto Prod	1.103	"E1" Attività agricola							3.f
		12	141	1.350	Uliveto	1.336	"E1" Attività agricola							3.f
		12	142	1.610	Incolto Prod	1.618	"E1" Attività agricola							3.f
		12	143	2.450	Pascolo	2.411	"E1" Attività agricola	2.411	06/07/2028	06/07/2023			06/07/2018	3.f
		12	144	2.400	Pascolo	2.438	"E1" Attività agricola	2.438	06/07/2028	06/07/2023			06/07/2018	3.f
		12	145	4.550	Vigneto	3.755	"E1" Attività agricola							3.f
		12	146	31	Fabb Rurale	31	"E1" Attività agricola							3.f
		12	147	48	Fabb Rurale	45	"E1" Attività agricola							3.f
		12	148	310	Accessorio	306	"E1" Attività agricola							3.f
12	149	2.800	Pascolo	1.347	"E1" Attività agricola	1.347	06/07/2028	06/07/2023			06/07/2018	3.f		
12	150	541	Uliveto	676	"E1" Attività agricola	676	06/07/2028	06/07/2023			06/07/2018	3.f		
		809	Pascolo Arb											

\* Art. 10 comma 1 "...E' inoltre vietata per dieci anni, sui predetti soprassuoli, la realizzazione di edifici nonché di strutture e infrastrutture finalizzate ad insediamenti civili ed attività produttive, fatti salvi i casi in cui detta realizzazione sia stata prevista in data precedente l'incendio dagli strumenti urbanistici vigenti a tale data..."

PERIMETRAZIONE AREE PERCORSE DAL FUOCO							AREE PERCORSE DAL FUOCO VINCOLATE AI SENSI DELL'ART. 10 LEGGE 353/2000, modificato con la Legge N. 350/2003								
Identif. incendio	Data incendio	Foglio di Mappa	Particella	Superficie Catastale "mq."	Qualità catastale	Superficie percorsa dal fuoco "mq."	Previsione del P.R.G. vigente dell'area percorsa dal fuoco	Superficie oggetto di vincolo "mq."	Divieto variazione destinazione boschi e pascoli 15 anni	Divieto costruzione edifici civili e attività produttive * boschi e pascoli 10 anni	Divieto di pascolo e caccia boschi 10 anni	Divieto rimboscimento e ingegneria ambientale boschi e pascoli 5 anni	Tavola di riferimento "Catasto incendi anno 2013"		
14	06/07/2013	12	151	1.067	Uliveto	165	"E1" Attività agricola	165	06/07/2028	06/07/2023		06/07/2018	3.f		
				343	Pascolo Arb										
		12	152	380	Pascolo	293	"E1" Attività agricola	293	06/07/2028	06/07/2023		06/07/2018	3.f		
		12	153	6.660	Pascolo	4.178	"E1" Attività agricola	4.178	06/07/2028	06/07/2023		06/07/2018	3.f		
		12	154	1.950	Pascolo	1.524	"E1" Attività agricola	1.524	06/07/2028	06/07/2023		06/07/2018	3.f		
		12	155	2.690	Uliveto	1.481	"E1" Attività agricola							3.f	
		12	156	1.600	Uliveto	157	"E1" Attività agricola							3.f	
		12	157	2.070	Semin Arbor	1.890	"E1" Attività agricola							3.f	
		12	158	310	Uliveto	156	"E1" Attività agricola							3.f	
		12	219	5.300	Uliveto	2.479	"E1" Attività agricola								3.f
				3.480	Semin Arbor										
		12	220	300	Uliveto	114	"E1" Attività agricola								3.f
				60	Seminativo										
		12	222	16	Fabb Rurale	18	"E1" Attività agricola								3.f
		12	223	1.821	Uliveto	817	"E1" Attività agricola	746	06/07/2028	06/07/2023				06/07/2018	3.f
				889	Pascolo Arb										
		12	224	810	Pascolo	825	"E1" Attività agricola	825	06/07/2028	06/07/2023			06/07/2018	3.f	
		12	225	900	Pascolo	553	"E1" Attività agricola	553	06/07/2028	06/07/2023			06/07/2018	3.f	
		12	226	860	Pascolo	440	"E1" Attività agricola	440	06/07/2028	06/07/2023			06/07/2018	3.f	
		12	227	8.900	Pascolo	6.949	"E1" Attività agricola	6.949	06/07/2028	06/07/2023			06/07/2018	3.f	
12	228	7.970	Pascolo	1.678	"E1" Attività agricola	1.678	06/07/2028	06/07/2023			06/07/2018	3.f			
12	229	1.770	Incolto Prod	1.833	"E1" Attività agricola								3.f		
12	230	990	Incolto Prod	985	"E1" Attività agricola								3.f		
12	231	5.760	Incolto Prod	5.734	"E1" Attività agricola								3.f		
12	232	2.300	Vigneto	1.552	"E1" Attività agricola										
12	233	2.410	Seminativo	2.408	"E1" Attività agricola								3.f		
12	234	5.490	Incolto Prod	5.434	"E1" Attività agricola								3.f		
12	235	2.800	Pascolo	2.798	"E1" Attività agricola	2.798	06/07/2028	06/07/2023			06/07/2018	3.f			

\* Art. 10 comma 1 "...E' inoltre vietata per dieci anni, sui predetti soprassuoli, la realizzazione di edifici nonché di strutture e infrastrutture finalizzate ad insediamenti civili ed attività produttive, fatti salvi i casi in cui detta realizzazione sia stata prevista in data precedente l'incendio dagli strumenti urbanistici vigenti a tale data..."

PERIMETRAZIONE AREE PERCORSE DAL FUOCO							AREE PERCORSE DAL FUOCO VINCOLATE AI SENSI DELL'ART. 10 LEGGE 353/2000, modificato con la Legge N. 350/2003							
Identif. incendio	Data incendio	Foglio di Mappa	Particella	Superficie Catastale "mq."	Qualità catastale	Superficie percorsa dal fuoco "mq."	Previsione del P.R.G. vigente dell'area percorsa dal fuoco	Superficie oggetto di vincolo "mq."	Divieto variazione destinazione	Divieto costruzione edifici civili e attività produttive	Divieto di pascolo e caccia	Divieto rimboschimento e ingegneria ambientale	Tavola di riferimento "Catasto incendi anno 2013"	
									boschi e pascoli 15 anni	* boschi e pascoli 10 anni	boschi 10 anni	boschi e pascoli 5 anni		
14	06/07/2013	12	236	2.910	Pascolo	2.894	"E1" Attività agricola	2.894	06/07/2028	06/07/2023		06/07/2018	3.f	
		12	237	1.310	Vign Uliveto	1.301	"E1" Attività agricola						3.f	
		12	238	4.920	Pascolo	4.771	"E1" Attività agricola	4.771	06/07/2028	06/07/2023		06/07/2018	3.f	
		12	239	1.180	Pascolo Arb	1.024	"E1" Attività agricola	1.024	06/07/2028	06/07/2023		06/07/2018	3.f	
		12	240	1.700	Vigneto	979	"E1" Attività agricola							3.f
				1.080	Uliveto									
		12	244	1.500	Vigneto	932	"E1" Attività agricola							3.f
				1.150	Vign Uliveto									
		12	245	1.103	Vign Uliveto	947	"E1" Attività agricola							3.f
				1.657	Uliveto									
		12	248	2.010	Uliveto	18	"E1" Attività agricola							3.f
		12	249	2.600	Uliveto	870	"E1" Attività agricola							3.f
				470	Vign Uliveto									
		12	251	1.000	Vigneto	841	"E1" Attività agricola							3.f
				1.020	Semin Arbor									
		12	252	3.200	Uliveto	48	"E1" Attività agricola							3.f
				500	Semin Arbor									
12	253	2.990	Semin Arbor	2.153	"E1" Attività agricola							3.f		
12	300	1.500	Pascolo Arb	1.537	"E1" Attività agricola	1.537	06/07/2028	06/07/2023		06/07/2018	3.f			
12	301	700	Pascolo Arb	772	"E1" Attività agricola	772	06/07/2028	06/07/2023		06/07/2018	3.f			
12	303	600	Pascolo	585	"E1" Attività agricola	585	06/07/2028	06/07/2023		06/07/2018	3.f			
12	308	9.660	Pascolo	1.198	"E1" Attività agricola	1.198	06/07/2028	06/07/2023		06/07/2018	3.f			

\* Art. 10 comma 1 "...E' inoltre vietata per dieci anni, sui predetti soprassuoli, la realizzazione di edifici nonché di strutture e infrastrutture finalizzate ad insediamenti civili ed attività produttive, fatti salvi i casi in cui detta realizzazione sia stata prevista in data precedente l'incendio dagli strumenti urbanistici vigenti a tale data..."



PERIMETRAZIONE AREE PERCORSE DAL FUOCO							AREE PERCORSE DAL FUOCO VINCOLATE AI SENSI DELL'ART. 10 LEGGE 353/2000, modificato con la Legge N. 350/2003						
Identif. incendio	Data incendio	Foglio di Mappa	Particella	Superficie Catastale "mq."	Qualità catastale	Superficie percorsa dal fuoco "mq."	Previsione del P.R.G. vigente dell'area percorsa dal fuoco	Superficie oggetto di vincolo "mq."	Divieto variazione destinazione	Divieto costruzione edifici civili e attività produttive	Divieto di pascolo e caccia	Divieto rimboscimento e ingegneria ambientale	Tavola di riferimento "Catasto incendi anno 2013"
									boschi e pascoli 15 anni	* boschi e pascoli 10 anni	boschi 10 anni	boschi e pascoli 5 anni	
14	06/07/2013	12	309	300	Pascolo Arb	495	"E1" Attività agricola	495	06/07/2028	06/07/2023		06/07/2018	3.f
		12	310	3.600	Pascolo	3.244	"E1" Attività agricola	3.244	06/07/2028	06/07/2023		06/07/2018	3.f
		12	311	4.190	Pascolo	3.778	"E1" Attività agricola	3.778	06/07/2028	06/07/2023		06/07/2018	3.f
		12	312	2.690	Uliveto	2.066	"E1" Attività agricola						3.f
		12	313	2.060	Seminativo	1.787	"E1" Attività agricola						3.f
		12	314	4.000	Incolto Prod	4.016	"E1" Attività agricola						3.f
		12	315	1.900	Incolto Prod	1.879	"E1" Attività agricola						3.f
		12	316	640	Pascolo Arb	584	"E1" Attività agricola	584	06/07/2028	06/07/2023		06/07/2018	3.f
		12	327	1.070	Incolto Prod	1.069	"E1" Attività agricola						3.f
		12	328	990	Uliveto	994	"E1" Attività agricola						3.f
		12	333	7.480	Semin Arbor	3.799	"E1" Attività agricola						3.f
		12	335	3.270	Seminativo	3.158	"E1" Attività agricola						3.f
		12	336	1.030	Seminativo	826	"E1" Attività agricola						3.f
		12	337	1.000	Uliveto	1.325	"E1" Attività agricola	936	06/07/2028	06/07/2023		06/07/2018	3.f
		430	Pascolo Arb										
12	338	800	Pascolo Arb	357	"E1" Attività agricola	357	06/07/2028	06/07/2023		06/07/2018	3.f		

\* Art. 10 comma 1 "...E' inoltre vietata per dieci anni, sui predetti soprassuoli, la realizzazione di edifici nonché di strutture e infrastrutture finalizzate ad insediamenti civili ed attività produttive, fatti salvi i casi in cui detta realizzazione sia stata prevista in data precedente l'incendio dagli strumenti urbanistici vigenti a tale data..."

PERIMETRAZIONE AREE PERCORSE DAL FUOCO							AREE PERCORSE DAL FUOCO VINCOLATE AI SENSI DELL'ART. 10 LEGGE 353/2000, modificato con la Legge N. 350/2003							
Identif. incendio	Data incendio	Foglio di Mappa	Particella	Superficie Catastale "mq."	Qualità catastale	Superficie percorsa dal fuoco "mq."	Previsione del P.R.G. vigente dell'area percorsa dal fuoco	Superficie oggetto di vincolo "mq."	Divieto variazione destinazione	Divieto costruzione edifici civili e attività produttive	Divieto di pascolo e caccia	Divieto rimboschimento e ingegneria ambientale	Tavola di riferimento "Catasto incendi anno 2013"	
									boschi e pascoli 15 anni	* boschi e pascoli 10 anni	boschi 10 anni	boschi e pascoli 5 anni		
14	06/07/2013	12	349	2.050	Semin Arbor	1.156	"E1" Attività agricola						3.f	
		12	350	2.020	Semin Arbor	1.304	"E1" Attività agricola						3.f	
		12	353	4.160	Uliveto	871	"E1" Attività agricola						3.f	
		12	355	4.000	Pascolo Arb	3.833	"E1" Attività agricola	3.833	06/07/2028	06/07/2023		06/07/2018	3.f	
		12	356	1.890	Pascolo Arb	1.840	"E1" Attività agricola	1.840	06/07/2028	06/07/2023		06/07/2018	3.f	
		12	357	340	Pascolo Arb	341	"E1" Attività agricola	341	06/07/2028	06/07/2023		06/07/2018	3.f	
		12	358	1.530	Pascolo Arb	1.466	"E1" Attività agricola	1.466	06/07/2028	06/07/2023		06/07/2018	3.f	
		12	359	1.220	Pascolo Arb	1.272	"E1" Attività agricola	1.272	06/07/2028	06/07/2023		06/07/2018	3.f	
		12	360	200	Uliveto	407	"E1" Attività agricola							3.f
				930	Semin Arbor									
		12	376	1.000	Uliveto	910	"E1" Attività agricola							3.f
				100	Seminativo									
		12	382	1.526	Uliveto	925	"E1" Attività agricola	925	06/07/2028	06/07/2023			06/07/2018	3.f
				824	Pascolo Arb									
		12	385	1.450	Uliveto	888	"E1" Attività agricola							3.f
		12	386	1.100	Uliveto	403	"E1" Attività agricola							3.f
				370	Seminativo									
		12	388	213	Vign Uliveto	978	"E1" Attività agricola							3.f
				1.367	Uliveto									
		12	389	1.546	Uliveto	66	"E1" Attività agricola	66	06/07/2028	06/07/2023			06/07/2018	3.f
20	Vigneto													
104	Pascolo													
12	412	15.192	Uliveto	4	"E1" Attività agricola							3.f		

\* Art. 10 comma 1 "...E' inoltre vietata per dieci anni, sui predetti soprassuoli, la realizzazione di edifici nonché di strutture e infrastrutture finalizzate ad insediamenti civili ed attività produttive, fatti salvi i casi in cui detta realizzazione sia stata prevista in data precedente l'incendio dagli strumenti urbanistici vigenti a tale data..."

PERIMETRAZIONE AREE PERCORSE DAL FUOCO							AREE PERCORSE DAL FUOCO VINCOLATE AI SENSI DELL'ART. 10 LEGGE 353/2000, modificato con la Legge N. 350/2003						
Identif. incendio	Data incendio	Foglio di Mappa	Particella	Superficie Catastale "mq."	Qualità catastale	Superficie percorsa dal fuoco "mq."	Previsione del P.R.G. vigente dell'area percorsa dal fuoco	Superficie oggetto di vincolo "mq."	Divieto variazione destinazione boschi e pascoli 15 anni	Divieto costruzione edifici civili e attività produttive * boschi e pascoli 10 anni	Divieto di pascolo e caccia boschi 10 anni	Divieto rimboscimento e ingegneria ambientale boschi e pascoli 5 anni	Tavola di riferimento "Catasto incendi anno 2013"
15	12/07/2013	166	307	540	Seminativo Arbor	419	_"C3" zona omogenea per insediamenti residenziali-alberghieri (per la maggior parte); _"C2" zona omogenea di espansione (per la restante parte).						3.g
		166	308	530	Seminativo Arbor	402	_"C3" zona omogenea per insediamenti residenziali-alberghieri						3.g
		166	309	610	Seminativo Arbor	458	_"C3" zona omogenea per insediamenti residenziali-alberghieri						3.g
		166	442	2.860	Uliveto	2.634	_"C3" zona omogenea per insediamenti residenziali-alberghieri (per la maggior parte); _"C2" zona omogenea di espansione (per la restante parte).						3.g
16	24/07/2013	70	65	4.250	Incolto Prod	4.120	_"E1" attività agricola (per la maggior parte); _ Viabilità carrabile principale (per la restante parte).						3.b
		70	66	2.990	Incolto Prod	2.936	_"E1" attività agricola (per la maggior parte); _ Viabilità carrabile principale (per la restante parte).						3.b
17	11/08/2013	174_A	14	4.980	Incolto Prod	4.847	_"C5" zona omogenea per insediamenti stagionali						3.c

\* Art. 10 comma 1 "...E' inoltre vietata per dieci anni, sui predetti soprassuoli, la realizzazione di edifici nonché di strutture e infrastrutture finalizzate ad insediamenti civili ed attività produttive, fatti salvi i casi in cui detta realizzazione sia stata prevista in data precedente l'incendio dagli strumenti urbanistici vigenti a tale data..."

**Revisione catasto dei soprassuoli percorsi dal fuoco**  
anno 2014, approvato con Delibera di G.M. n. 511 del 27.11.2015.

PERIMETRAZIONE AREE PERCORSE DAL FUOCO							AREE PERCORSE DAL FUOCO VINCOLATE AI SENSI DELL'ART. 10 LEGGE 353/2000, modificato con la Legge N. 350/2003								
Identif. incendio	Data incendio	Foglio di Mappa	Particella	Superficie Catastale "mq."	Qualità catastale	Superficie percorsa dal fuoco "mq."	Previsione del P.R.G. vigente dell'area percorsa dal fuoco	Superficie oggetto di vincolo "mq."		Divieto variazione destinazione  boschi e pascoli 15 anni	Divieto costruzione edifici civili e attività produttive  * boschi e pascoli 10 anni	Divieto di pascolo e caccia  boschi 10 anni	Divieto rimboscimento e ingegneria ambientale  boschi e pascoli 5 anni	Tavola di riferimento "Catasto incendi anno 2014"	
								bosco	pascolo						
1	04/06/2014	169	244	11.210	Agrumeto	11.210	"E1" Attività agricola.							3.a	
		169	245	1.015	Incolt Pro	1.015	"E1" Attività agricola.								
				6.185	Agrumeto	6.185	"E1" Attività agricola.								
2	05/06/2014	50	140	3.780	Seminativo	3.780	"E1" Attività agricola.							3.b	
		50	141	4.590	Seminativo	4.590	"E1" Attività agricola.								
		50	142	11.000	Seminativo	11.000	"E1" Attività agricola.								
3	07/06/2014	166	25	389	Uliveto	389	_"C3" zona omogenea per insediamenti residenziali-alberghieri (per la maggior parte); _Viabilità principale (per la restante parte).							3.c	
				1.211	Vigneto	1.211									
		166	33	4.280	Mandorleto	4.280	_"C3" zona omogenea per insediamenti residenziali-alberghieri (per la maggior parte); _Viabilità principale (per la restante parte).								
		166	35	2.010	Seminativo	2.010									
		166	36	2.150	Semin Arbor	2.150									
		166	37	2.570	Uliveto	2.570	_"C3" zona omogenea per insediamenti residenziali-alberghieri (per la maggior parte); _Viabilità principale (per la restante parte).								
		166	232	4.200	Uliveto	4.200	_"C3" zona omogenea per insediamenti residenziali-alberghieri (per la maggior parte); _Viabilità principale (per la restante parte).								
				1.445	Semin Arbor	1.445									
		166	275	50	Seminativo	50	Viabilità principale								
		166	277	70	Mandorleto	70	Viabilità principale								
166	279	5.000	Uliveto	5.000	_Viabilità principale (per la maggior parte); _"C3" zona omogenea per insediamenti residenziali-alberghieri (per la restante piccola parte).										
		400	Semin Arbor	400											

\* Art. 10 comma 1 "...E' inoltre vietata per dieci anni, sui predetti soprassuoli, la realizzazione di edifici nonché di strutture e infrastrutture finalizzate ad insediamenti civili ed attività produttive, fatti salvi i casi in cui detta realizzazione sia stata prevista in data precedente l'incendio dagli strumenti urbanistici vigenti a tale data..."

PERIMETRAZIONE AREE PERCORSE DAL FUOCO							AREE PERCORSE DAL FUOCO VINCOLATE AI SENSI DELL'ART. 10 LEGGE 353/2000, modificato con la Legge N. 350/2003							
Identif. incendio	Data incendio	Foglio di Mappa	Particella	Superficie Catastale "mq."	Qualità catastale	Superficie percorsa dal fuoco "mq."	Previsione del P.R.G. vigente dell'area percorsa dal fuoco	Superficie oggetto di vincolo "mq."		Divieto variazione destinazione  boschi e pascoli 15 anni	Divieto costruzione edifici civili e attività produttive  * boschi e pascoli 10 anni	Divieto di pascolo e caccia  boschi 10 anni	Divieto rimboscimento e ingegneria ambientale  boschi e pascoli 5 anni	Tavola di riferim. "Catasto incendi anno 2014"
								bosco	pascolo					
3	07/06/2014	166	280	25	Semin Arbor	25	Viabilità principale							3.c
		166	281	1.610	Vigneto	1.610	_Viabilità principale (per la maggior parte); _"C3" zona omogenea per insediamenti residenziali-alberghieri (per la restante piccola parte).							
		166	484	1.973	Uliveto	1.973	_"C3" zona omogenea per insediamenti residenziali-alberghieri (per la maggior parte); _Viabilità principale (per la restante parte).							
		166	486	2.183	Seminativo	2.183								
4	09/06/2014	85	19	Catasto Fabbricati Cat. A/3		648	_"D5" zone riservate ad attività commerciali e direzionali e alberghiere (per la maggior parte); _"E1" Attività agricola (per la rimanente parte).							3.d
5	11/06/2014	69	513	735	Semin Arbor	735	Aree dentro la fascia di rispetto cimiteriale							3.d
		69	514	735	Semin Arbor	735								
6	12/06/2014	82	3	12.380	Pascolo	12.380	_"D5" zone riservate ad attività commerciali e direzionali e alberghiere (in parte); _ P.E.E.P. (in parte); _Viabilità carrabile (rimanente piccola parte).		12.380	12/06/2029	12/06/2024		12/06/2019	3.d
7	23/06/2014	11	6	204.260	Pascolo	160.096	_Boschi, fasce forestali e rimboscimento (per la maggior parte); _"E1" Attività agricola (per la rimanente parte).	152.818	160.096	23/06/2029	23/06/2024	23/06/2024	23/06/2019	3.e
		11	7	14.800	Uliveto	42.733	_Boschi, fasce forestali e rimboscimento (per la maggior parte);	30.765	40.908	23/06/2029	23/06/2024	23/06/2024	23/06/2019	
				135.640	Pascolo		_ "E1" Attività agricola (per la rimanente parte).							

\* Art. 10 comma 1 "...E' inoltre vietata per dieci anni, sui predetti soprassuoli, la realizzazione di edifici nonché di strutture e infrastrutture finalizzate ad insediamenti civili ed attività produttive, fatti salvi i casi in cui detta realizzazione sia stata prevista in data precedente l'incendio dagli strumenti urbanistici vigenti a tale data..."

PERIMETRAZIONE AREE PERCORSE DAL FUOCO							AREE PERCORSE DAL FUOCO VINCOLATE AI SENSI DELL'ART. 10 LEGGE 353/2000, modificato con la Legge N. 350/2003									
Identif. incendio	Data incendio	Foglio di Mappa	Particella	Superficie Catastale "mq."	Qualità catastale	Superficie percorsa dal fuoco "mq."	Previsione del P.R.G. vigente dell'area percorsa dal fuoco	Superficie oggetto di vincolo "mq."		Divieto variazione destinazione  boschi e pascoli 15 anni	Divieto costruzione edifici civili e attività produttive  * boschi e pascoli 10 anni	Divieto di pascolo e caccia  boschi 10 anni	Divieto rimboscimento e ingegneria ambientale  boschi e pascoli 5 anni	Tavola di riferim. "Catasto incendi anno 2014"		
								bosco	pascolo							
7	23/06/2014	11	8	71.020	Seminativo	61.767	_Boschi, fasce forestali e rimboscimento (per la maggior parte); _"E1" Attività agricola (per la rimanente parte).	43.904		23/06/2029	23/06/2024	23/06/2024	23/06/2019	3.e		
			9	670	Vigneto	326	Boschi, fasce forestali e rimboscimento.	326		23/06/2029	23/06/2024	23/06/2024	23/06/2019			
			10	5.600	Seminativo	100	Boschi, fasce forestali e rimboscimento.	100		23/06/2029	23/06/2024	23/06/2024	23/06/2019			
			69	10.800	Uliveto	3.607	"E1" Attività agricola.									
			72	28.970	Pascolo	28.564	"E1" Attività agricola.		28.564	23/06/2029	23/06/2024		23/06/2019			
			73	14.700	Seminativo	6.581	"E1" Attività agricola.									
				950	Vigneto Uliveto											
			78	5.400	Uliveto	25	"E1" Attività agricola.									
				350	Vigneto											
			79	15.600	Vigneto	22.867	"E1" Attività agricola.									
				9.400	Seminativo											
				1.920	Incolt Prod											
				5.370	Vigneto											
			80	16.800	Vigneto	9.035	"E1" Attività agricola.									
11.600	Seminativo															
2.000	Incolt Prod															
2.040	Vigneto															
81	31.980	Pascolo	425	"E1" Attività agricola.		425	23/06/2029	23/06/2024		23/06/2019						

\* Art. 10 comma 1 "...E' inoltre vietata per dieci anni, sui predetti soprassuoli, la realizzazione di edifici nonché di strutture e infrastrutture finalizzate ad insediamenti civili ed attività produttive, fatti salvi i casi in cui detta realizzazione sia stata prevista in data precedente l'incendio dagli strumenti urbanistici vigenti a tale data..."

PERIMETRAZIONE AREE PERCORSE DAL FUOCO							AREE PERCORSE DAL FUOCO VINCOLATE AI SENSI DELL'ART. 10 LEGGE 353/2000, modificato con la Legge N. 350/2003								
Identif. incendio	Data incendio	Foglio di Mappa	Particella	Superficie Catastale "mq."	Qualità catastale	Superficie percorsa dal fuoco "mq."	Previsione del P.R.G. vigente dell'area percorsa dal fuoco	Superficie oggetto di vincolo "mq."		Divieto variazione destinazione  boschi e pascoli 15 anni	Divieto costruzione edifici civili e attività produttive  * boschi e pascoli 10 anni	Divieto di pascolo e caccia  boschi 10 anni	Divieto rimboscimento e ingegneria ambientale  boschi e pascoli 5 anni	Tavola di riferim. "Catasto incendi anno 2014"	
								bosco	pascolo						
7	23/06/2014	11	85	14.760	Pascolo	6.046	Boschi, fasce forestali e rimboscimento.	6.046	6.046	23/06/2029	23/06/2024	23/06/2024	23/06/2019	3.e	
		11	86	9.230	Pascolo	336	Boschi, fasce forestali e rimboscimento.	336	336	23/06/2029	23/06/2024	23/06/2024	23/06/2019		
		11	87	31.910	Pascolo	23.341	_Boschi, fasce forestali e rimboscimento (per la maggior parte); _"E1" Attività agricola (per la rimanente parte).	22.798	23.341	23/06/2029	23/06/2024	23/06/2024	23/06/2019		
		11	94	99.960	Vigneto	43.568	_Boschi, fasce forestali e rimboscimento (per la maggior parte); _"E1" Attività agricola (per la rimanente parte).	25.077		23/06/2029	23/06/2024	23/06/2024	23/06/2019		
		11	95	50.810	Pascolo	33.630	Boschi, fasce forestali e rimboscimento.	33.630	33.630	23/06/2029	23/06/2024	23/06/2024	23/06/2019		
		11	119	2.800 3.040	Uliveto Vigneto	639	"E1" Attività agricola.								
		11	123	12.040	Pascolo	7.764	Boschi, fasce forestali e rimboscimento.	7.764	7.764	23/06/2029	23/06/2024	23/06/2024	23/06/2019		
		11	125	12.590	Vigneto Uliveto	5.768	Boschi, fasce forestali e rimboscimento.	5.768		23/06/2029	23/06/2024	23/06/2024	23/06/2019		
			126	10.190	Pascolo	5.913		5.913	5.913	23/06/2029	23/06/2024	23/06/2024	23/06/2019		
		11	131	10.270	Vigneto	676	"E1" Attività agricola.								
11	139	6.710	Seminativo	4.965	"E1" Attività agricola.										
11	140	8.100	Seminativo	7.124	"E1" Attività agricola.										

\* Art. 10 comma 1 "...E' inoltre vietata per dieci anni, sui predetti soprassuoli, la realizzazione di edifici nonché di strutture e infrastrutture finalizzate ad insediamenti civili ed attività produttive, fatti salvi i casi in cui detta realizzazione sia stata prevista in data precedente l'incendio dagli strumenti urbanistici vigenti a tale data..."



PERIMETRAZIONE AREE PERCORSE DAL FUOCO							AREE PERCORSE DAL FUOCO VINCOLATE AI SENSI DELL'ART. 10 LEGGE 353/2000, modificato con la Legge N. 350/2003								
Identif. incendio	Data incendio	Foglio di Mappa	Particella	Superficie Catastale "mq."	Qualità catastale	Superficie percorsa dal fuoco "mq."	Previsione del P.R.G. vigente dell'area percorsa dal fuoco	Superficie oggetto di vincolo "mq."		Divieto variazione destinazione  boschi e pascoli 15 anni	Divieto costruzione edifici civili e attività produttive  * boschi e pascoli 10 anni	Divieto di pascolo e caccia  boschi 10 anni	Divieto rimboscimento e ingegneria ambientale  boschi e pascoli 5 anni	Tavola di riferim. "Catasto incendi anno 2014"	
								bosco	pascolo						
7	23/06/2014	11	141	8.023	Seminativo	7.066	_ "E1" Attività agricola (per la maggior parte); _ Boschi, fasce forestali e rimboscimento (per la rimanente parte).	126		23/06/2029	23/06/2024	23/06/2024	23/06/2019	3.e	
				77	Uliveto										
		11	142	1.550	Pascolo	1.134	"E1" Attività agricola.		1.134	23/06/2029	23/06/2024		23/06/2019		
		11	143	5.400	Uliveto	262	"E1" Attività agricola.								
				480	Vigneto										
		11	144	6.460	Uliveto	393	"E1" Attività agricola.								
		11	145	3.200	Uliveto	812	"E1" Attività agricola.								
				3.670	Vigneto										
		11	146	7.370	Uliveto	2.746	_ "E1" Attività agricola (per la maggior parte); _ Boschi, fasce forestali e rimboscimento (per la rimanente parte).	45		23/06/2029	23/06/2024	23/06/2024	23/06/2019		
		11	166	16.550	Vigneto Uliveto	6.303	"E1" Attività agricola.								
		11	185	5.599	Ente Urbano	51	_ Boschi, fasce forestali e rimboscimento (per la maggior parte); _ "E1" Attività agricola (per la rimanente parte).	37		23/06/2029	23/06/2024	23/06/2024	23/06/2019		
		11	210	3.104	Seminativo	29	"E1" Attività agricola.								
				4.728	Uliveto										
				9.620	Pascolo										
11	211	31.047	Uliveto	2.897	_ "E1" Attività agricola (per la maggior parte); _ Boschi, fasce forestali e rimboscimento (per la rimanente parte).	25		23/06/2029	23/06/2024	23/06/2024	23/06/2019				
11	212	26.649	Uliveto	8.140	_ "E1" Attività agricola (per la maggior parte); _ Boschi, fasce forestali e rimboscimento (per la rimanente parte).	390		23/06/2029	23/06/2024	23/06/2024	23/06/2019				
12	180	400	Vigneto Uliveto	164	"E1" Attività agricola.										
12	253	2.990	Semin Arbor	1.370	"E1" Attività agricola.										

\* Art. 10 comma 1 "...E' inoltre vietata per dieci anni, sui predetti soprassuoli, la realizzazione di edifici nonché di strutture e infrastrutture finalizzate ad insediamenti civili ed attività produttive, fatti salvi i casi in cui detta realizzazione sia stata prevista in data precedente l'incendio dagli strumenti urbanistici vigenti a tale data..."

PERIMETRAZIONE AREE PERCORSE DAL FUOCO							AREE PERCORSE DAL FUOCO VINCOLATE AI SENSI DELL'ART. 10 LEGGE 353/2000, modificato con la Legge N. 350/2003									
Identif. incendio	Data incendio	Foglio di Mappa	Particella	Superficie Catastale "mq."	Qualità catastale	Superficie percorsa dal fuoco "mq."	Previsione del P.R.G. vigente dell'area percorsa dal fuoco	Superficie oggetto di vincolo "mq."		Divieto variazione destinazione  boschi e pascoli 15 anni	Divieto costruzione edifici civili e attività produttive  * boschi e pascoli 10 anni	Divieto di pascolo e caccia  boschi 10 anni	Divieto rimboschimento e ingegneria ambientale  boschi e pascoli 5 anni	Tavola di riferim. "Catasto incendi anno 2014"		
								bosco	pascolo							
7	23/06/2014	12	254	5.950	Semin Arbor	5.245	"E1" Attività agricola (per la maggior parte); _Boschi, fasce forestali e rimboschimento (per la rimanente parte).	51		23/06/2029	23/06/2024	23/06/2024	23/06/2019	3.e		
		12	255	2.150	Vigneto	2.052	"E1" Attività agricola.									
		12	256	1.720	Seminativo	1.175	"E1" Attività agricola.									
		12	258	910	Incolt Prod	489	"E1" Attività agricola.									
		12	259	860	Incolt Prod	78	"E1" Attività agricola.									
		12	317	400	Vigneto Uliveto	23	"E1" Attività agricola.									
		12	333	7.480	Semin Arbor	1.456	"E1" Attività agricola.									
		18	3	68.740	Seminativo	51.032	"E1" Attività agricola (per la maggior parte); _Boschi, fasce forestali e rimboschimento (per la rimanente parte).	3.577		23/06/2029	23/06/2024	23/06/2024	23/06/2019			
		18	41	434	Vigneto	461	"E1" Attività agricola.									
				3.826	Uliveto											
		18	42	2.000	Uliveto	811	"E1" Attività agricola.									
				1.720	Vigneto											
		18	43	600	Uliveto	6.016	"E1" Attività agricola.									
				5.850	Incolt Prod											
		18	44	8.193	Seminativo	47.598	_ "E1" Attività agricola (in parte); _ Interesse generale "F", discarica rifiuti speciali tipo "b" (per la rimanente parte).		2.307	23/06/2029	23/06/2024					23/06/2019
				18	Uliveto											
				2.307	Pascolo Arb											
				39.702	Incolt Prod											
18	48	3.515	Vigneto	2.763	"E1" Attività agricola.											
		3.755	Uliveto													
18	49	4.640	Uliveto	3.230	"E1" Attività agricola.											
18	50	900	Uliveto	7.686	"E1" Attività agricola.											
		6.980	Seminativo													
18	68	3.890	Seminativo	2.579	"E1" Attività agricola.											

\* Art. 10 comma 1 "...E' inoltre vietata per dieci anni, sui predetti soprassuoli, la realizzazione di edifici nonché di strutture e infrastrutture finalizzate ad insediamenti civili ed attività produttive, fatti salvi i casi in cui detta realizzazione sia stata prevista in data precedente l'incendio dagli strumenti urbanistici vigenti a tale data..."

PERIMETRAZIONE AREE PERCORSE DAL FUOCO							AREE PERCORSE DAL FUOCO VINCOLATE AI SENSI DELL'ART. 10 LEGGE 353/2000, modificato con la Legge N. 350/2003								
Identif. incendio	Data incendio	Foglio di Mappa	Particella	Superficie Catastale "mq."	Qualità catastale	Superficie percorsa dal fuoco "mq."	Previsione del P.R.G. vigente dell'area percorsa dal fuoco	Superficie oggetto di vincolo "mq."		Divieto variazione destinazione  boschi e pascoli 15 anni	Divieto costruzione edifici civili e attività produttive  * boschi e pascoli 10 anni	Divieto di pascolo e caccia  boschi 10 anni	Divieto rimboscimento e ingegneria ambientale  boschi e pascoli 5 anni	Tavola di riferim. "Catasto incendi anno 2014"	
								bosco	pascolo						
7	23/06/2014	18	69	5.310	Seminativo	1.261	"E1" Attività agricola.							3.e	
		18	70	3.327	Uliveto	212	"E1" Attività agricola.		120	23/06/2029	23/06/2024		23/06/2019		
				3.173	Pascolo Arb										
		18	71	2.778	Vigneto	1.599	"E1" Attività agricola.								
				912	Uliveto										
		18	72	9.620	Incolt Prod	8.839	"E1" Attività agricola (in parte); _ Interesse generale "F", discarica rifiuti speciali tipo "b" (per la rimanente parte).								
		18	103	1.238	Vigneto	4.666	"E1" Attività agricola.								
				3.662	Uliveto										
		18	109	1.230	Incolt Prod	363	Boschi, fasce forestali e rimboscimento.	363		23/06/2029	23/06/2024	23/06/2024	23/06/2019		
		18	134	2.004	Uliveto	3.193	"E1" Attività agricola.								
				2.706	Mandorleto										
		18	142	600	Seminativo	564	"E1" Attività agricola.								
		18	151	35.763	Seminativo	5.371	"E1" Attività agricola.		3.216	23/06/2029	23/06/2024		23/06/2019		
				4.037	Pascolo Arb										
		18	155	5.250	Seminativo	666	"E1" Attività agricola.								
		18	156	44.020	Vigneto	36.322	"E1" Attività agricola.								
18	163	459	Vigneto	261	"E1" Attività agricola.										
		2.921	Uliveto												
19	1	5.890	Pascolo Arb	5.527	"E1" Attività agricola.		5.527	23/06/2029	23/06/2024		23/06/2019				
19	2	3.700	Uliveto	1.194	"E1" Attività agricola.										
19	69	3.150	Uliveto	611	"E1" Attività agricola.										

\* Art. 10 comma 1 "...E' inoltre vietata per dieci anni, sui predetti soprassuoli, la realizzazione di edifici nonché di strutture e infrastrutture finalizzate ad insediamenti civili ed attività produttive, fatti salvi i casi in cui detta realizzazione sia stata prevista in data precedente l'incendio dagli strumenti urbanistici vigenti a tale data..."

PERIMETRAZIONE AREE PERCORSE DAL FUOCO							AREE PERCORSE DAL FUOCO VINCOLATE AI SENSI DELL'ART. 10 LEGGE 353/2000, modificato con la Legge N. 350/2003								
Identif. incendio	Data incendio	Foglio di Mappa	Particella	Superficie Catastale "mq."	Qualità catastale	Superficie percorsa dal fuoco "mq."	Previsione del P.R.G. vigente dell'area percorsa dal fuoco	Superficie oggetto di vincolo "mq."		Divieto variazione destinazione  boschi e pascoli 15 anni	Divieto costruzione edifici civili e attività produttive  * boschi e pascoli 10 anni	Divieto di pascolo e caccia  boschi 10 anni	Divieto rimboschimento e ingegneria ambientale  boschi e pascoli 5 anni	Tavola di riferim. "Catasto incendi anno 2014"	
								bosco	pascolo						
7	23/06/2014	19	71	1.430	Pascolo	884	_"E1" Attività agricola (per la maggior parte); _Boschi, fasce forestali e rimboschimento (per la rimanente parte).	28	884	23/06/2029	23/06/2024	23/06/2024	23/06/2019	3.e	
			93	1.690	Uliveto	1.128	"E1" Attività agricola.								
			94	1.600	Uliveto	164	"E1" Attività agricola.								
				170	Vigneto Uliveto										
			95	2.190	Incolt Prod	1.036	"E1" Attività agricola.								
			97	400	Vigneto	92	"E1" Attività agricola.								
				120	Incolt Prod										
			98	1.470	Incolt Prod	1.293	"E1" Attività agricola.								
			99	810	Uliveto	11	"E1" Attività agricola.								
			100	700	Uliveto	24	"E1" Attività agricola.								
			101	1.000	Vigneto	217	"E1" Attività agricola.								
				120	Seminativo										
			102	500	Vigneto	352	"E1" Attività agricola.								
				430	Incolt Prod										
			104	200	Vigneto	33	"E1" Attività agricola.								
				100	Semin Arbor										
			105	400	Vigneto	97	"E1" Attività agricola.								
				100	Seminativo										
			106	300	Vigneto	98	"E1" Attività agricola.								
				100	Seminativo										
107	1.091	Uliveto	320	"E1" Attività agricola.											
	507	Pascolo Arb													
	202	Semin Arbor													
108	662	Uliveto	226	"E1" Attività agricola.											
	118	Vigneto													

\* Art. 10 comma 1 "...E' inoltre vietata per dieci anni, sui predetti soprassuoli, la realizzazione di edifici nonché di strutture e infrastrutture finalizzate ad insediamenti civili ed attività produttive, fatti salvi i casi in cui detta realizzazione sia stata prevista in data precedente l'incendio dagli strumenti urbanistici vigenti a tale data..."

PERIMETRAZIONE AREE PERCORSE DAL FUOCO							AREE PERCORSE DAL FUOCO VINCOLATE AI SENSI DELL'ART. 10 LEGGE 353/2000, modificato con la Legge N. 350/2003								
Identif. incendio	Data incendio	Foglio di Mappa	Particella	Superficie Catastale "mq."	Qualità catastale	Superficie percorsa dal fuoco "mq."	Previsione del P.R.G. vigente dell'area percorsa dal fuoco	Superficie oggetto di vincolo "mq."		Divieto variazione destinazione  boschi e pascoli 15 anni	Divieto costruzione edifici civili e attività produttive  * boschi e pascoli 10 anni	Divieto di pascolo e caccia  boschi 10 anni	Divieto rimboscimento e ingegneria ambientale  boschi e pascoli 5 anni	Tavola di riferim. "Catasto incendi anno 2014"	
								bosco	pascolo						
7	23/06/2014	19	109	1.800	Vigneto	379	"E1" Attività agricola.							3.e	
				290	Sem Arbor										
			110	400	Seminativo	107	"E1" Attività agricola.								
		19	114	700	Seminativo	576	"E1" Attività agricola.								
				115	14	Fabb Rurale									
		19	207	686	Uliveto	175	"E1" Attività agricola.		175	23/06/2029	23/06/2024		23/06/2019		
				714	Pascolo Arb										
		19	208	17.110	Semin Arbor	8.331	"E1" Attività agricola.								
		19	209	3.622	Uliveto	106	"E1" Attività agricola.		106	23/06/2029	23/06/2024		23/06/2019		
				638	Pascolo Arb										
		19	218	18	Seminativo	237	"E1" Attività agricola.		237	23/06/2029	23/06/2024		23/06/2019		
				2.305	Uliveto										
				77	Pascolo										
		19	220	1.960	Uliveto	1	"E1" Attività agricola.								
19	221	710	Uliveto	621	"E1" Attività agricola (per la maggior parte); _Boschi, fasce forestali e rimboscimento (per la rimanente parte).	13		23/06/2029	23/06/2024	23/06/2024	23/06/2019				
19	222	4.830	Uliveto	4.580	_Boschi, fasce forestali e rimboscimento (per la maggior parte); _"E1" Attività agricola (per la rimanente parte).	4.440		23/06/2029	23/06/2024	23/06/2024	23/06/2019				
19	223	10.220	Pascolo Arb	9.460	Boschi, fasce forestali e rimboscimento.	9.460	9.460	23/06/2029	23/06/2024	23/06/2024	23/06/2019				
19	224	16	Fabb Rurale	16	Boschi, fasce forestali e rimboscimento.	16		23/06/2029	23/06/2024	23/06/2024	23/06/2019				

\* Art. 10 comma 1 "...E' inoltre vietata per dieci anni, sui predetti soprassuoli, la realizzazione di edifici nonché di strutture e infrastrutture finalizzate ad insediamenti civili ed attività produttive, fatti salvi i casi in cui detta realizzazione sia stata prevista in data precedente l'incendio dagli strumenti urbanistici vigenti a tale data..."

PERIMETRAZIONE AREE PERCORSE DAL FUOCO							AREE PERCORSE DAL FUOCO VINCOLATE AI SENSI DELL'ART. 10 LEGGE 353/2000, modificato con la Legge N. 350/2003								
Identif. incendio	Data incendio	Foglio di Mappa	Particella	Superficie Catastale "mq."	Qualità catastale	Superficie percorsa dal fuoco "mq."	Previsione del P.R.G. vigente dell'area percorsa dal fuoco	Superficie oggetto di vincolo "mq."		Divieto variazione destinazione  boschi e pascoli 15 anni	Divieto costruzione edifici civili e attività produttive  * boschi e pascoli 10 anni	Divieto di pascolo e caccia  boschi 10 anni	Divieto rimboscimento e ingegneria ambientale  boschi e pascoli 5 anni	Tavola di riferim. "Catasto incendi anno 2014"	
								bosco	pascolo						
7	23/06/2014	19	225	8.050	Uliveto	6.481	Boschi, fasce forestali e rimboscimento.	6.481		23/06/2029	23/06/2024	23/06/2024	23/06/2019	3.e	
		19	226	21.878	Uliveto	51	Boschi, fasce forestali e rimboscimento.	51	51	23/06/2029	23/06/2024	23/06/2024	23/06/2019		
				142	Pascolo Arb										
		19	255	6.960	Uliveto	197	"E1" Attività agricola.								
		19	256	3.970	Vign Ulivet	383	"E1" Attività agricola.								
		19	257	3.940	Vigneto	3.867	"E1" Attività agricola.								
		19	258	2.100	Uliveto	2.056	"E1" Attività agricola.								
		19	259	3.560	Seminativo	3.610	"E1" Attività agricola (per la maggior parte); _Boschi, fasce forestali e rimboscimento (per la rimanente parte).	434			23/06/2029	23/06/2024	23/06/2024		23/06/2019
		19	260	130	Fabb Rurale	121	"E1" Attività agricola.								
		19	261	3.150	Vign Ulivet	2.639	"E1" Attività agricola (per la maggior parte); _Boschi, fasce forestali e rimboscimento (per la rimanente parte).	145			23/06/2029	23/06/2024	23/06/2024		23/06/2019
		19	262	1.250	Vigneto	1.247	Boschi, fasce forestali e rimboscimento.	1.247			23/06/2029	23/06/2024	23/06/2024		23/06/2019
		19	263	8.480	Uliveto	8.600	_Boschi, fasce forestali e rimboscimento (per la maggior parte); _"E1" Attività agricola (per la rimanente parte).	8.591			23/06/2029	23/06/2024	23/06/2024		23/06/2019
19	264	1.509	Uliveto	2.953	Boschi, fasce forestali e rimboscimento.	2.953	1.425	23/06/2029	23/06/2024	23/06/2024	23/06/2019				
1.411		Pascolo													
19	265	4.870	Pascolo	2.647	Boschi, fasce forestali e rimboscimento.	2.647	2.647	23/06/2029	23/06/2024	23/06/2024	23/06/2019				

\* Art. 10 comma 1 "...E' inoltre vietata per dieci anni, sui predetti soprassuoli, la realizzazione di edifici nonché di strutture e infrastrutture finalizzate ad insediamenti civili ed attività produttive, fatti salvi i casi in cui detta realizzazione sia stata prevista in data precedente l'incendio dagli strumenti urbanistici vigenti a tale data..."

PERIMETRAZIONE AREE PERCORSE DAL FUOCO							AREE PERCORSE DAL FUOCO VINCOLATE AI SENSI DELL'ART. 10 LEGGE 353/2000, modificato con la Legge N. 350/2003							
Identif. incendio	Data incendio	Foglio di Mappa	Particella	Superficie Catastale "mq."	Qualità catastale	Superficie percorsa dal fuoco "mq."	Previsione del P.R.G. vigente dell'area percorsa dal fuoco	Superficie oggetto di vincolo "mq."		Divieto variazione destinazione  boschi e pascoli 15 anni	Divieto costruzione edifici civili e attività produttive  * boschi e pascoli 10 anni	Divieto di pascolo e caccia  boschi 10 anni	Divieto rimboscimento e ingegneria ambientale  boschi e pascoli 5 anni	Tavola di riferim. "Catasto incendi anno 2014"
								bosco	pascolo					
7	23/06/2014	19	266	1.020	Seminativo	1.050	_"E1" Attività agricola (per la maggior parte); _Boschi, fasce forestali e rimboscimento (per la rimanente parte).	457		23/06/2029	23/06/2024	23/06/2024	23/06/2019	3.e
		19	267	44	Fabb Rurale	44	"E1" Attività agricola.							
		19	268	4.010	Seminativo	3.967	"E1" Attività agricola.							
		19	269	4.860	Pascolo Arb	4.955	_Boschi, fasce forestali e rimboscimento (per la maggior parte); _"E1" Attività agricola (per la rimanente parte).	2.479	4.955	23/06/2029	23/06/2024	23/06/2024	23/06/2019	
		19	273	4.170	Seminativo	4.006	_"E1" Attività agricola (per la maggior parte); _Boschi, fasce forestali e rimboscimento (per la rimanente parte).	211		23/06/2029	23/06/2024	23/06/2024	23/06/2019	
		19	274	3.960	Pascolo	359	Boschi, fasce forestali e rimboscimento.	359	359	23/06/2029	23/06/2024	23/06/2024	23/06/2019	
		19	275	2.830	Pascolo	2.136	_Boschi, fasce forestali e rimboscimento (per la maggior parte); _"E1" Attività agricola (per la rimanente parte).	1.646	2.136	23/06/2029	23/06/2024	23/06/2024	23/06/2019	
		19	277	2.650	Seminativo	55	"E1" Attività agricola.							
		19	313	290	Pascolo Arb	211	"E1" Attività agricola.		211	23/06/2029	23/06/2024		23/06/2019	
		19	314	1.310	Mandorleto	387	"E1" Attività agricola.							
		19	321	8.300	Incolt Prod	3.010	"E1" Attività agricola.							
		19	324	3.080	Pascolo	2.928	Boschi, fasce forestali e rimboscimento.	2.928	2.928	23/06/2029	23/06/2024	23/06/2024	23/06/2019	
		19	339	1.260	Seminativo	1.020	"E1" Attività agricola.							
19	340	7.500	Pascolo	7.190	Boschi, fasce forestali e rimboscimento.	7.190	7.190	23/06/2029	23/06/2024	23/06/2024	23/06/2019			

\* Art. 10 comma 1 "...E' inoltre vietata per dieci anni, sui predetti soprassuoli, la realizzazione di edifici nonché di strutture e infrastrutture finalizzate ad insediamenti civili ed attività produttive, fatti salvi i casi in cui detta realizzazione sia stata prevista in data precedente l'incendio dagli strumenti urbanistici vigenti a tale data..."

PERIMETRAZIONE AREE PERCORSE DAL FUOCO							AREE PERCORSE DAL FUOCO VINCOLATE AI SENSI DELL'ART. 10 LEGGE 353/2000, modificato con la Legge N. 350/2003								
Identif. incendio	Data incendio	Foglio di Mappa	Particella	Superficie Catastale "mq."	Qualità catastale	Superficie percorsa dal fuoco "mq."	Previsione del P.R.G. vigente dell'area percorsa dal fuoco	Superficie oggetto di vincolo "mq."		Divieto variazione destinazione  boschi e pascoli 15 anni	Divieto costruzione edifici civili e attività produttive  * boschi e pascoli 10 anni	Divieto di pascolo e caccia  boschi 10 anni	Divieto rimboschimento e ingegneria ambientale  boschi e pascoli 5 anni	Tavola di riferim. "Catasto incendi anno 2014"	
								bosco	pascolo						
7	23/06/2014	19	344	875	Uliveto	4.039	_Boschi, fasce forestali e rimboschimento (per la maggior parte); _ "E1" Attività agricola (per la rimanente parte).	2.070	3.225	23/06/2029	23/06/2024	23/06/2024	23/06/2019	3.e	
				3.245	Pascolo										
		19	345	5.210	Semin Arbor	3.235	Boschi, fasce forestali e rimboschimento.	3.235		23/06/2029	23/06/2024	23/06/2024	23/06/2019		
		19	346	1.660	Seminativo	1.663	_ "E1" Attività agricola (per la maggior parte); _Boschi, fasce forestali e rimboschimento (per la rimanente parte).	725		23/06/2029	23/06/2024	23/06/2024	23/06/2019		
		19	347	7.660	Pascolo	7.662		2.004	7.662	23/06/2029	23/06/2024	23/06/2024	23/06/2019		
		19	348	1.500	Seminativo	1.523	"E1" Attività agricola.								
		19	367	430	Pascolo Arb	333	"E1" Attività agricola.		333	23/06/2029	23/06/2024		23/06/2019		
		19	368	290	Pascolo Arb	210	"E1" Attività agricola.		210	23/06/2029	23/06/2024		23/06/2019		
		19	369	1.120	Pascolo Arb	686	"E1" Attività agricola.		686	23/06/2029	23/06/2024		23/06/2019		
		19	376	200	Vigneto	137	"E1" Attività agricola.								
				100	Incolt Prod										
		19	377	400	Vigneto	207	"E1" Attività agricola.								
				300	Incolt Prod										
		19	378	300	Vigneto	84	"E1" Attività agricola.								
				30	Incolt Prod										
		19	394	995	Uliveto	2.414	Boschi, fasce forestali e rimboschimento.	2.414	1.448	23/06/2029	23/06/2024	23/06/2024	23/06/2019		
				1.465	Pascolo										
19	395	686	Uliveto	4.683	_Boschi, fasce forestali e rimboschimento (per la maggior parte); _ "E1" Attività agricola (per la rimanente parte).	2.715	3.972	23/06/2029	23/06/2024	23/06/2024	23/06/2019				
		4.014	Pascolo												
19	396	3.860	Vigneto	3.789	"E1" Attività agricola.										
19	397	3.970	Vigneto	3.892	"E1" Attività agricola.										

\* Art. 10 comma 1 "...E' inoltre vietata per dieci anni, sui predetti soprassuoli, la realizzazione di edifici nonché di strutture e infrastrutture finalizzate ad insediamenti civili ed attività produttive, fatti salvi i casi in cui detta realizzazione sia stata prevista in data precedente l'incendio dagli strumenti urbanistici vigenti a tale data..."



PERIMETRAZIONE AREE PERCORSE DAL FUOCO							AREE PERCORSE DAL FUOCO VINCOLATE AI SENSI DELL'ART. 10 LEGGE 353/2000, modificato con la Legge N. 350/2003								
Identif. incendio	Data incendio	Foglio di Mappa	Particella	Superficie Catastale "mq."	Qualità catastale	Superficie percorsa dal fuoco "mq."	Previsione del P.R.G. vigente dell'area percorsa dal fuoco	Superficie oggetto di vincolo "mq."		Divieto variazione destinazione  boschi e pascoli 15 anni	Divieto costruzione edifici civili e attività produttive  * boschi e pascoli 10 anni	Divieto di pascolo e caccia  boschi 10 anni	Divieto rimboschimento e ingegneria ambientale  boschi e pascoli 5 anni	Tavola di riferim. "Catasto incendi anno 2014"	
								bosco	pascolo						
7	23/06/2014	19	399	9.211	Uliveto	1.396	_Boschi, fasce forestali e rimboschimento (per la maggior parte); _"E1" Attività agricola (per la rimanente parte).	967	1.187	23/06/2029	23/06/2024	23/06/2024	23/06/2019	3.e	
				1.739	Pascolo Arb										
		19	415	7.340	Incolt Prod	5.419	"E1" Attività agricola.								
		19	416	2.070	Uliveto	145	"E1" Attività agricola.								
		19	417	3.220	Uliveto	3.225	_Boschi, fasce forestali e rimboschimento (per la maggior parte); _"E1" Attività agricola (per la rimanente parte).	2.475		23/06/2029	23/06/2024	23/06/2024	23/06/2019		
		19	418	3.240	Uliveto	3.079	_"E1" Attività agricola (per la maggior parte); _Boschi, fasce forestali e rimboschimento (per la rimanente parte).	101		23/06/2029	23/06/2024	23/06/2024	23/06/2019		
		19	419	2.520	Seminativo	2.471	Boschi, fasce forestali e rimboschimento.	2.471							
		19	424	124	Uliveto	248	_"E1" Attività agricola.		101	23/06/2029	23/06/2024				23/06/2019
				101	Pascolo										
		19	426	2.540	Seminativo	2.591	_"E1" Attività agricola (per la maggior parte); _Boschi, fasce forestali e rimboschimento (per la rimanente parte).	902		23/06/2029	23/06/2024	23/06/2024	23/06/2019		
		19	427	5.169	Seminativo	1.087	_"E1" Attività agricola.								
				1.611	Vigneto										
		19	429	2.762	Uliveto	2.981	_"E1" Attività agricola.		272	23/06/2029	23/06/2024				23/06/2019
				273	Pascolo Arb										
26	14	7.240	Uliveto	511	"E1" Attività agricola.										
26	18	880	Vign Ulivet	6.429	_"E1" Attività agricola.										
		7.000	Seminativo												

\* Art. 10 comma 1 "...E' inoltre vietata per dieci anni, sui predetti soprassuoli, la realizzazione di edifici nonché di strutture e infrastrutture finalizzate ad insediamenti civili ed attività produttive, fatti salvi i casi in cui detta realizzazione sia stata prevista in data precedente l'incendio dagli strumenti urbanistici vigenti a tale data..."

PERIMETRAZIONE AREE PERCORSE DAL FUOCO							AREE PERCORSE DAL FUOCO VINCOLATE AI SENSI DELL'ART. 10 LEGGE 353/2000, modificato con la Legge N. 350/2003							
Identif. incendio	Data incendio	Foglio di Mappa	Particella	Superficie Catastale "mq."	Qualità catastale	Superficie percorsa dal fuoco "mq."	Previsione del P.R.G. vigente dell'area percorsa dal fuoco	Superficie oggetto di vincolo "mq."		Divieto variazione destinazione  boschi e pascoli 15 anni	Divieto costruzione edifici civili e attività produttive  * boschi e pascoli 10 anni	Divieto di pascolo e caccia  boschi 10 anni	Divieto rimboscimento e ingegneria ambientale  boschi e pascoli 5 anni	Tavola di riferim. "Catasto incendi anno 2014"
								bosco	pascolo					
7	23/06/2014	26	19	8.650	Uliveto	8.344	"E1" Attività agricola.							3.e
		26	20	2.280	Uliveto	2.237	"E1" Attività agricola.							
		26	21	6.550	Vigneto	6.492	"E1" Attività agricola.							
		26	41	11.470	Vigneto	11.439	"E1" Attività agricola.							
		26	42	90	Fabb Rurale	91	"E1" Attività agricola.							
		26	99	2.400	Vigneto	1.950	"E1" Attività agricola.							
		26	253	7.100	Incolt Prod	6.870	"E1" Attività agricola.							
		26	254	11.300	Incolt Prod	10.476	"E1" Attività agricola.							
		26	255	580	Vigneto	503	"E1" Attività agricola.							
		26	256	1.000	Incolt Prod	883	"E1" Attività agricola.							
8	24/06/2014	39	324	5.672	Orto Irrig	5.672	"D5" zone riservate ad attività commerciali e direzionali e alberghiere							3.d
			326	3.820	Seminativo	3.820								
9	28/06/2014	172/B	817	330	Incolt Prod	330	"C4" zona omogenea per insediamenti stagionali.							3.a
10	05/07/2014	26	19	8.650	Uliveto	8.650	"E1" Attività agricola.							3.e
			20	2.280	Uliveto	2.280	"E1" Attività agricola.							
11	03/08/2014	71	880	940	Pascolo	940	"D3" zone per insediamenti commerciali e direzionali e alberghieri esistenti e di completamento	940	03/08/2029	03/08/2024		03/08/2019	3.d	
		71	881	15.970	Semin Arbor	15.970	_"D3" zone per insediamenti commerciali e direzionali e alberghieri esistenti e di completamento (per la maggior parte); _ P.I.P. (per la restante piccola parte).							

\* Art. 10 comma 1 "...E' inoltre vietata per dieci anni, sui predetti soprassuoli, la realizzazione di edifici nonché di strutture e infrastrutture finalizzate ad insediamenti civili ed attività produttive, fatti salvi i casi in cui detta realizzazione sia stata prevista in data precedente l'incendio dagli strumenti urbanistici vigenti a tale data..."

PERIMETRAZIONE AREE PERCORSE DAL FUOCO							AREE PERCORSE DAL FUOCO VINCOLATE AI SENSI DELL'ART. 10 LEGGE 353/2000, modificato con la Legge N. 350/2003							
Identif. incendio	Data incendio	Foglio di Mappa	Particella	Superficie Catastale "mq."	Qualità catastale	Superficie percorsa dal fuoco "mq."	Previsione del P.R.G. vigente dell'area percorsa dal fuoco	Superficie oggetto di vincolo "mq."		Divieto variazione destinazione  boschi e pascoli 15 anni	Divieto costruzione edifici civili e attività produttive  * boschi e pascoli 10 anni	Divieto di pascolo e caccia  boschi 10 anni	Divieto rimboschimento e ingegneria ambientale  boschi e pascoli 5 anni	Tavola di riferim. "Catasto incendi anno 2014"
								bosco	pascolo					
12	07/08/2014	178	21	33.850	Ferrovia Sp	1	– Area di riserva "A" Foce del fiume Belice e dune limitrofe							3.c
		178	53	4.040	Seminativo	1.490	– Area di riserva "A" Foce del fiume Belice e dune limitrofe							
		178	55	1.410	Incolt Prod	380								
		178	56	1.530	Incolt Prod	470								
		178	57	1.390	Incolt Prod	558								
		178	59	2.280	Pascolo	602	– Area di riserva "A" Foce del fiume Belice e dune limitrofe		602	07/08/2029	07/08/2024		07/08/2019	
			161	1.890	Pascolo	1.590			1.590	07/08/2029	07/08/2024		07/08/2019	
		178	192	54.200	Incolt Prod	36	– Area di riserva "A" Foce del fiume Belice e dune limitrofe							
13	25/08/2014	169	183	7.470	Vigneto	7.470	_ "E1" Attività agricola (per la maggior parte);							3.a
		169	184	2.200	Incolt Prod	2.200	_ Viabilità carrabile, strada primaria Cat. "C" (per la rimanente parte).							
		169	185	4.200	Incolt Prod	4.200	"E1" Attività agricola.							
		169	186	2.100	Incolt Prod	2.100	"E1" Attività agricola.							
		169	187	3.380	Incolt Prod	3.380	"E1" Attività agricola.							
		169	188	3.670	Incolt Prod	3.670	_ "E1" Attività agricola (per la maggior parte);							
		169	189	3.190	Incolt Prod	3.190	_ Interesse generale "F", complessi ricettivi all'aria aperta (per la rimanente parte).							
		169	190	3.200	Incolt Prod	3.200	_ "E1" Attività agricola (per la maggior parte); _ Interesse generale "F", complessi ricettivi all'aria aperta (per la rimanente parte).							

\* Art. 10 comma 1 "...E' inoltre vietata per dieci anni, sui predetti soprassuoli, la realizzazione di edifici nonché di strutture e infrastrutture finalizzate ad insediamenti civili ed attività produttive, fatti salvi i casi in cui detta realizzazione sia stata prevista in data precedente l'incendio dagli strumenti urbanistici vigenti a tale data..."

PERIMETRAZIONE AREE PERCORSE DAL FUOCO							AREE PERCORSE DAL FUOCO VINCOLATE AI SENSI DELL'ART. 10 LEGGE 353/2000, modificato con la Legge N. 350/2003							
Identif. incendio	Data incendio	Foglio di Mappa	Particella	Superficie Catastale "mq."	Qualità catastale	Superficie percorsa dal fuoco "mq."	Previsione del P.R.G. vigente dell'area percorsa dal fuoco	Superficie oggetto di vincolo "mq."		Divieto variazione destinazione  boschi e pascoli 15 anni	Divieto costruzione edifici civili e attività produttive  * boschi e pascoli 10 anni	Divieto di pascolo e caccia  boschi 10 anni	Divieto rimboschimento e ingegneria ambientale  boschi e pascoli 5 anni	Tavola di riferim. "Catasto incendi anno 2014"
								bosco	pascolo					
13	25/08/2014	169	191	3.370	Incolt Prod	3.370	_ "E1" Attività agricola (per la maggior parte); _ Interesse generale "F", complessi ricettivi all'aria aperta (per la rimanente parte).							3.a
		169	192	7.490	Incolt Prod	7.490	_ "E1" Attività agricola (per la maggior parte); _ Interesse generale "F", complessi ricettivi all'aria aperta (in parte); _ Area per standard, verde attrezzato per lo sport (per la rimanente piccola parte).							
		169	193	11.290	Incolt Prod	11.290	_ Interesse generale "F", complessi ricettivi all'aria aperta (per la maggior parte);							
		169	194	3.730	Incolt Prod	3.730	_ E1 Attività agricola (in parte); _ Area per standard, verde attrezzato per lo sport (per la rimanente parte).							
		169	195	5.330	Incolt Prod	5.330								
		169	196	1.870	Incolt Prod	1.870	_ Interesse generale "F", complessi ricettivi all'aria aperta (in parte); _ Area per standard, verde attrezzato per lo sport (in parte);							
		169	197	2.600	Incolt Prod	2.600	_ "E1" Attività agricola (per la rimanente parte).							
		169	198	840	Incolt Prod	621	"E1" Attività agricola.							
		169	199	1.250	Incolt Ster	1.191	_ Area per standard, verde attrezzato per lo sport (in parte); _ "E1" Attività agricola (per la rimanente parte).							

\* Art. 10 comma 1 "...E' inoltre vietata per dieci anni, sui predetti soprassuoli, la realizzazione di edifici nonché di strutture e infrastrutture finalizzate ad insediamenti civili ed attività produttive, fatti salvi i casi in cui detta realizzazione sia stata prevista in data precedente l'incendio dagli strumenti urbanistici vigenti a tale data..."

PERIMETRAZIONE AREE PERCORSE DAL FUOCO							AREE PERCORSE DAL FUOCO VINCOLATE AI SENSI DELL'ART. 10 LEGGE 353/2000, modificato con la Legge N. 350/2003							
Identif. incendio	Data incendio	Foglio di Mappa	Particella	Superficie Catastale "mq."	Qualità catastale	Superficie percorsa dal fuoco "mq."	Previsione del P.R.G. vigente dell'area percorsa dal fuoco	Superficie oggetto di vincolo "mq."		Divieto variazione destinazione  boschi e pascoli 15 anni	Divieto costruzione edifici civili e attività produttive  * boschi e pascoli 10 anni	Divieto di pascolo e caccia  boschi 10 anni	Divieto rimboscimento e ingegneria ambientale  boschi e pascoli 5 anni	Tavola di riferim. "Catasto incendi anno 2014"
								bosco	pascolo					
13	25/08/2014	169	200	2.380	Incolt Prod	2.380	"E1" Attività agricola.							3.a
		169	201	1.890	Incolt Ster	1.890	_Area per standard, verde attrezzato per lo sport (per la maggior parte); _ "E1" Attività agricola (per la rimanente parte).							
		169	202	2.170	Incolt Ster	483	Area per standard, verde attrezzato per lo sport.							
		169	203	6.720	Incolt Ster	3.282	_Area per standard, verde attrezzato per lo sport (in parte); _ Interesse generale "F", complessi ricettivi all'aria aperta (per la rimanente parte).							
		169	204	4.860	Incolt Prod	46	Interesse generale "F", complessi ricettivi all'aria aperta.							
		169	207	5.450	Vigneto	5.282	Interesse generale "F", complessi ricettivi all'aria aperta.							
		169	208	5.090	Incolt Prod	3.195	Interesse generale "F", complessi ricettivi all'aria aperta.							
		169	209	6.130	Incolt Prod	5.908	_ Interesse generale "F", complessi ricettivi all'aria aperta (per la maggior parte); _ "E1" Attività agricola (in parte); _ Viabilità carrabile, strada primaria Cat. "C" (per la rimanente parte).							
		169	210	6.430	Incolt Prod	229	Viabilità carrabile, strada primaria.							
		169	211	3.920	Incolt Prod	967	_ Interesse generale "F", complessi ricettivi all'aria aperta (per la maggior parte); _ Viabilità carrabile, strada primaria Cat. "C" (per la rimanente piccola parte).							
		169	246	9.080	Incolt Prod	9.080	_ "E1" Attività agricola (per la maggior parte); _ Viabilità carrabile, strada primaria Cat. "C" (per la rimanente parte).							
		169	252	1.230	Incolt Prod	1.230	"E1" Attività agricola.							
169	257	3.670	Incolt Prod	77	"E1" Attività agricola.									

\* Art. 10 comma 1 "...E' inoltre vietata per dieci anni, sui predetti soprassuoli, la realizzazione di edifici nonché di strutture e infrastrutture finalizzate ad insediamenti civili ed attività produttive, fatti salvi i casi in cui detta realizzazione sia stata prevista in data precedente l'incendio dagli strumenti urbanistici vigenti a tale data..."

PERIMETRAZIONE AREE PERCORSE DAL FUOCO							AREE PERCORSE DAL FUOCO VINCOLATE AI SENSI DELL'ART. 10 LEGGE 353/2000, modificato con la Legge N. 350/2003							
Identif. incendio	Data incendio	Foglio di Mappa	Particella	Superficie Catastale "mq."	Qualità catastale	Superficie percorsa dal fuoco "mq."	Previsione del P.R.G. vigente dell'area percorsa dal fuoco	Superficie oggetto di vincolo "mq."		Divieto variazione destinazione  boschi e pascoli 15 anni	Divieto costruzione edifici civili e attività produttive  * boschi e pascoli 10 anni	Divieto di pascolo e caccia  boschi 10 anni	Divieto rimboschimento e ingegneria ambientale  boschi e pascoli 5 anni	Tavola di riferim. "Catasto incendi anno 2014"
								bosco	pascolo					
13	25/08/2014	169	265	2.020	Incolt Prod	1.957	"E1" Attività agricola (in parte); _ Interesse generale "F", complessi ricettivi all'aria aperta (per la rimanente parte).							3.a
		169	267	2.870	Incolt Prod	2.870	_ Interesse generale "F", complessi ricettivi all'aria aperta (in parte); _ Area per standard, verde attrezzato per lo sport (in parte); _ "E1" Attività agricola (per la rimanente parte).							
		169	268	5.200	Incolt Ster	1.808	_ Area per standard, verde attrezzato per lo sport (per la maggior parte); _ Interesse generale "F", complessi ricettivi all'aria aperta (per la rimanente piccolissima parte).							
		169	269	1.397 1.873	Pascolo Uliveto	1.482	Interesse generale "F", complessi ricettivi all'aria aperta.		249	25/08/2029	25/08/2024		25/08/2019	
		169	271	3.170	Incolt Prod	3.170	_ Interesse generale "F", complessi ricettivi all'aria aperta (in parte); _ Area per standard, verde attrezzato per lo sport (in parte); _ "E1" Attività agricola (per la rimanente parte).							
		169	272	3.070	Incolt Prod	2.900	Interesse generale "F", complessi ricettivi all'area aperta.							
		169	273	1.860	Incolt Prod	1.860	_ "E1" Attività agricola (per la maggior parte); _ Viabilità carrabile, strada primaria Cat. "C" (per la rimanente piccola parte).							
		169	274	690	Incolt Prod	662								
		169	275	2.070	Incolt Prod	2.070	"E1" Attività agricola.							
		169	276	800	Incolt Prod	800	"E1" Attività agricola.							
		169	277	2.160	Incolt Prod	2.160	"E1" Attività agricola.							
		169	278	2.170	Incolt Prod	2.170	"E1" Attività agricola.							
		169	282	3.740	Incolt Ster	755	Area per standard, verde attrezzato per lo sport.							
		169	283	2.490	Incolt Ster	360								
169	290	4.010	Incolt Prod	14	Viabilità carrabile, strada primaria									

\* Art. 10 comma 1 "...E' inoltre vietata per dieci anni, sui predetti soprassuoli, la realizzazione di edifici nonché di strutture e infrastrutture finalizzate ad insediamenti civili ed attività produttive, fatti salvi i casi in cui detta realizzazione sia stata prevista in data precedente l'incendio dagli strumenti urbanistici vigenti a tale data..."

PERIMETRAZIONE AREE PERCORSE DAL FUOCO							AREE PERCORSE DAL FUOCO VINCOLATE AI SENSI DELL'ART. 10 LEGGE 353/2000, modificato con la Legge N. 350/2003							
Identif. incendio	Data incendio	Foglio di Mappa	Particella	Superficie Catastale "mq."	Qualità catastale	Superficie percorsa dal fuoco "mq."	Previsione del P.R.G. vigente dell'area percorsa dal fuoco	Superficie oggetto di vincolo "mq."		Divieto variazione destinazione  boschi e pascoli 15 anni	Divieto costruzione edifici civili e attività produttive  * boschi e pascoli 10 anni	Divieto di pascolo e caccia  boschi 10 anni	Divieto rimboschimento e ingegneria ambientale  boschi e pascoli 5 anni	Tavola di riferim. "Catasto incendi anno 2014"
								bosco	pascolo					
13	25/08/2014	169	295	2.060	Incolt Prod	2.060	"E1" Attività agricola.							3.a
		169	296	2.000	Uliveto	2.000	"E1" Attività agricola.							
		169	297	2.030	Incolt Prod	2.030	"E1" Attività agricola.							
		169	298	1.970	Incolt Prod	1.970	"E1" Attività agricola.							
		169	299	1.800	Incolt Prod	1.800	"E1" Attività agricola.							
		169	328	2.170	Incolt Prod	2.162	"E1" Attività agricola.							
		169	329	2.010	Incolt Prod	35	Interesse generale "F", complessi ricettivi all'area aperta.							
		169	349	1.460	Incolt Prod	1.460	"E1" Attività agricola.							
		169	350	1.700	Incolt Prod	1.700	"E1" Attività agricola.							
		169	351	1.950	Incolt Prod	1.950	_ "E1" Attività agricola (per la maggior parte); _ Area per standard, verde attrezzato per lo sport (per la rimanente piccola parte).							
		169	352	810	Incolt Ster	810	_ Area per standard, verde attrezzato per lo sport (per la maggior in parte); _ "E1" Attività agricola (per la rimanente piccola parte).							
		169	353	720	Incolt Ster	720	_ Area per standard, verde attrezzato per lo sport (per la maggior in parte); _ "E1" Attività agricola (per la rimanente piccola parte).							
		169	354	600	Incolt Ster	600	Area per standard, verde attrezzato per lo sport.							
		169	361	1.310	Vigneto	19	"E1" Attività agricola.							
169	438		Catasto Fabbricati Categoria C/6	234	_ "E1" Attività agricola (per la maggior parte); _ Viabilità carrabile, strada primaria Cat. "C" (per la rimanente piccola parte).									

\* Art. 10 comma 1 "...E' inoltre vietata per dieci anni, sui predetti soprassuoli, la realizzazione di edifici nonché di strutture e infrastrutture finalizzate ad insediamenti civili ed attività produttive, fatti salvi i casi in cui detta realizzazione sia stata prevista in data precedente l'incendio dagli strumenti urbanistici vigenti a tale data..."

PERIMETRAZIONE AREE PERCORSE DAL FUOCO							AREE PERCORSE DAL FUOCO VINCOLATE AI SENSI DELL'ART. 10 LEGGE 353/2000, modificato con la Legge N. 350/2003							
Identif. incendio	Data incendio	Foglio di Mappa	Particella	Superficie Catastale "mq."	Qualità catastale	Superficie percorsa dal fuoco "mq."	Previsione del P.R.G. vigente dell'area percorsa dal fuoco	Superficie oggetto di vincolo "mq."		Divieto variazione destinazione  boschi e pascoli 15 anni	Divieto costruzione edifici civili e attività produttive  * boschi e pascoli 10 anni	Divieto di pascolo e caccia  boschi 10 anni	Divieto rimboscimento e ingegneria ambientale  boschi e pascoli 5 anni	Tavola di riferim. "Catasto incendi anno 2014"
								bosco	pascolo					
13	25/08/2014	170	105	1.940	Incolt Ster	1.928	"E1" Attività agricola.							3.a
		170	106	5.600	Incolt Prod	5.583	_Area per standard, verde attrezzato per lo sport (per la maggior in parte); _"E1" Attività agricola (per la rimanente parte).							
		170	109	2.530	Incolt Ster	108	Area per standard, verde attrezzato per lo sport.							
		170	110	1.800	Vigneto	1.391	"E1" Attività agricola.							
		170	111	7.240	Incolt Prod	6.962	_ "E1" Attività agricola (per la maggior parte); _Area per standard, verde attrezzato per lo sport (per la rimanente parte).							
		170	112	9.990	Incolt Prod	3.093	_ "E1" Attività agricola (per la maggior parte); _Area per standard, verde attrezzato per lo sport (per la rimanente parte).							
		170	113	3.020	Incolt Ster	120	Area per standard, verde attrezzato per lo sport.							
		170	116	2.070	Incolt Ster	179	Area per standard, verde attrezzato per lo sport.							
		170	117	1.550	Incolt Ster	529	Area per standard, verde attrezzato per lo sport.							
		170	224	2.610	Incolt Ster	97	Area per standard, verde attrezzato per lo sport.							
		170	267	1.940	Incolt Ster	1.930	"E1" Attività agricola.							
		170	268	2.010	Incolt Ster	846	"E1" Attività agricola.							
		170	269	2.120	Incolt Ster	1.246	"E1" Attività agricola.							
		170	1148	7.850	Incolt Prod	585	Area per standard, verde attrezzato per lo sport.							
		170	1160	2.960	Incolt Prod	812	Area per standard, verde attrezzato per lo sport.							
170	1162	3.450	Incolt Prod	1.476	Area per standard, verde attrezzato per lo sport.									
170	1164	3.510	Incolt Prod	2.569	Area per standard, verde attrezzato per lo sport.									

\* Art. 10 comma 1 "...E' inoltre vietata per dieci anni, sui predetti soprassuoli, la realizzazione di edifici nonché di strutture e infrastrutture finalizzate ad insediamenti civili ed attività produttive, fatti salvi i casi in cui detta realizzazione sia stata prevista in data precedente l'incendio dagli strumenti urbanistici vigenti a tale data..."



PERIMETRAZIONE AREE PERCORSE DAL FUOCO							AREE PERCORSE DAL FUOCO VINCOLATE AI SENSI DELL'ART. 10 LEGGE 353/2000, modificato con la Legge N. 350/2003							
Identif. incendio	Data incendio	Foglio di Mappa	Particella	Superficie Catastale "mq."	Qualità catastale	Superficie percorsa dal fuoco "mq."	Previsione del P.R.G. vigente dell'area percorsa dal fuoco	Superficie oggetto di vincolo "mq."		Divieto variazione destinazione  boschi e pascoli 15 anni	Divieto costruzione edifici civili e attività produttive  * boschi e pascoli 10 anni	Divieto di pascolo e caccia  boschi 10 anni	Divieto rimboschimento e ingegneria ambientale  boschi e pascoli 5 anni	Tavola di riferim. "Catasto incendi anno 2014"
								bosco	pascolo					
13	25/08/2014	170	1166	5.430	Incolt Prod	3.730	Area per standard, verde attrezzato per lo sport.							3.a
		170	1168	8.540	Incolt Prod	4.272	Area per standard, verde attrezzato per lo sport.							
		170	1170	3.725	Vigneto	130	Area per standard, verde attrezzato per lo sport.							
		179	2181	3.725	Incolt Prod	2.375	_Viabilità carrabile, strada primaria Cat. "C" (per la maggior parte); _Interesse generale "F", complessi ricettivi all'aria aperta (per la rimanente parte).							
		179	2182	3.100	Incolt Prod	202	Viabilità carrabile, strada primaria Cat. "C".							
14	30/08/2014	177	1370 ex 79	Catasto Fabbricati Categoria D/2		33	Interesse generale "F", Centro congressi.							3.c
	30/08/2014	178	1	66.650	Canneto	25.331	_Interesse generale "F", Centro congressi (per la maggior parte); _"C2" zona di espansione (in parte); _Interesse generale "F", Complessi ricettivi all'aria aperta (in parte); _Viabilità principale (per la rimanente parte).							
	30/08/2014	178	62	40	Fabb Rurale	3	Interesse generale "F", Centro congressi.							
	30/08/2014	178	194	82.150	Incolt Prod	82.150	– Area di riserva "A" Foce del fiume Belice e dune limitrofe							
		178	195	23.500	Incolt Prod	23.500	– Area di riserva "A" Foce del fiume Belice e dune limitrofe							
15	18/09/2014	1	2	15.717	Vigneto	8.544	_Boschi, fasce forestali e rimboschimento (per la maggior parte); _"E1" Attività agricola (per la rimanente parte).	7.775	18/09/2029	18/09/2024	18/09/2024	18/09/2019	3.e	
				44.933	Seminativo									
		1	3	6.530	Seminativo	6.838	Boschi, fasce forestali e rimboschimento.	6.838	18/09/2029	18/09/2024	18/09/2024	18/09/2019		
		1	5	124.900	Seminativo	48.104	_"E1" Attività agricola (per la maggior parte); _Boschi, fasce forestali e rimboschimento (per la rimanente parte).	6.640	18/09/2029	18/09/2024	18/09/2024	18/09/2019		

\* Art. 10 comma 1 "...E' inoltre vietata per dieci anni, sui predetti soprassuoli, la realizzazione di edifici nonché di strutture e infrastrutture finalizzate ad insediamenti civili ed attività produttive, fatti salvi i casi in cui detta realizzazione sia stata prevista in data precedente l'incendio dagli strumenti urbanistici vigenti a tale data..."

PERIMETRAZIONE AREE PERCORSE DAL FUOCO							AREE PERCORSE DAL FUOCO VINCOLATE AI SENSI DELL'ART. 10 LEGGE 353/2000, modificato con la Legge N. 350/2003								
Identif. incendio	Data incendio	Foglio di Mappa	Particella	Superficie Catastale "mq."	Qualità catastale	Superficie percorsa dal fuoco "mq."	Previsione del P.R.G. vigente dell'area percorsa dal fuoco	Superficie oggetto di vincolo "mq."		Divieto variazione destinazione  boschi e pascoli 15 anni	Divieto costruzione edifici civili e attività produttive  * boschi e pascoli 10 anni	Divieto di pascolo e caccia  boschi 10 anni	Divieto rimboschimento e ingegneria ambientale  boschi e pascoli 5 anni	Tavola di riferim. "Catasto incendi anno 2014"	
								bosco	pascolo						
15	18/09/2014	1	6	29.520	Seminativo	2.277	_Boschi, fasce forestali e rimboschimento (per la maggior parte); _ "E1" Attività agricola (per la rimanente parte).	1.931		18/09/2029	18/09/2024	18/09/2024	18/09/2019	3.e	
				7.800	Vigneto										
		1	35	117.300	Seminativo	35	"E1" Attività agricola.								
		1	45	151.480	Seminativo	16.841	_Boschi, fasce forestali e rimboschimento (per la maggior parte); _ "E1" Attività agricola (per la rimanente parte).	15.968		18/09/2029	18/09/2024	18/09/2024	18/09/2019		
		1	55	5.200	Seminativo	5.302	_Boschi, fasce forestali e rimboschimento (per la maggior parte); _ "E1" Attività agricola (per la rimanente piccola parte).	5.219		18/09/2029	18/09/2024	18/09/2024	18/09/2019		
		1	56	2.480	Seminativo	2.141	_Boschi, fasce forestali e rimboschimento (per la maggior parte); _ "E1" Attività agricola (per la rimanente piccola parte).	2.117		18/09/2029	18/09/2024	18/09/2024	18/09/2019		
		1	57	160	Seminativo	168	Boschi, fasce forestali e rimboschimento.	168		18/09/2029	18/09/2024	18/09/2024	18/09/2019		
16	23/09/2014	170	62	2.390	Incolt Prod	148	"E1" Attività agricola.							3.a	
			270	1.720	Incolt Prod	119	"E1" Attività agricola.								
			77	2.500	Incolt Ster	6	"E1" Attività agricola.								
			83	4.030	Incolt Prod	876	"E1" Attività agricola.								
			84	1.320	Incolt Ster	1.221	"E1" Attività agricola.								
			85	1.600	Incolt Ster	1.594	"E1" Attività agricola.								
			86	1.400	Vigneto	165	"E1" Attività agricola.								
			87	910	Incolt Prod	890	"E1" Attività agricola.								
170	88	660	Incolt Ster	652	"E1" Attività agricola.										

\* Art. 10 comma 1 "...E' inoltre vietata per dieci anni, sui predetti soprassuoli, la realizzazione di edifici nonché di strutture e infrastrutture finalizzate ad insediamenti civili ed attività produttive, fatti salvi i casi in cui detta realizzazione sia stata prevista in data precedente l'incendio dagli strumenti urbanistici vigenti a tale data..."

PERIMETRAZIONE AREE PERCORSE DAL FUOCO							AREE PERCORSE DAL FUOCO VINCOLATE AI SENSI DELL'ART. 10 LEGGE 353/2000, modificato con la Legge N. 350/2003							
Identif. incendio	Data incendio	Foglio di Mappa	Particella	Superficie Catastale "mq."	Qualità catastale	Superficie percorsa dal fuoco "mq."	Previsione del P.R.G. vigente dell'area percorsa dal fuoco	Superficie oggetto di vincolo "mq."		Divieto variazione destinazione  boschi e pascoli 15 anni	Divieto costruzione edifici civili e attività produttive  * boschi e pascoli 10 anni	Divieto di pascolo e caccia  boschi 10 anni	Divieto rimboscimento e ingegneria ambientale  boschi e pascoli 5 anni	Tavola di riferim. "Catasto incendi anno 2014"
								bosco	pascolo					
16	23/09/2014	170	89	2.950	Incolt Ster	2.919	"E1" Attività agricola.							3.a
		170	90	3.890	Incolt Prod	3.652	"E1" Attività agricola.							
		170	91	3.630	Incolt Prod	3.080	"E1" Attività agricola.							
		170	92	3.180	Incolt Ster	3.204	"E1" Attività agricola.							
		170	93	2.200	Incolt Ster	2.173	"E1" Attività agricola.							
		170	94	4.670	Incolt Prod	2.966	"E1" Attività agricola.							
		170	96	2.920	Incolt Prod	1.442	"E1" Attività agricola.							
		170	97	2.410	Incolt Ster	2.437	"E1" Attività agricola.							
		170	98	3.340	Incolt Prod	1.790	"E1" Attività agricola.							
		170	99	1.760	Incolt Ster	1.795	"E1" Attività agricola.							
		170	100	7.700	Incolt Prod	3.539	"E1" Attività agricola.							
		170	101	1.930	Incolt Ster	1.903	"E1" Attività agricola.							
		170	102	1.870	Incolt Prod	808	"E1" Attività agricola.							
		170	103	440	Incolt Ster	470	"E1" Attività agricola.							
		170	104	1.800	Incolt Prod	778	"E1" Attività agricola.							
		170	110	1.800	Vigneto	72	"E1" Attività agricola.							
		170	112	9.990	Incolt Prod	601	"E1" Attività agricola.							
		170	122	11.050	Incolt Prod	7.231	"E1" Attività agricola (per la maggior parte); _Area per standard, verde attrezzato per lo sport (per la rimanente parte).							
170	124	9.400	Incolt Prod	8.565	"E1" Attività agricola (per la maggior parte); _Area per standard, verde attrezzato per lo sport (per la rimanente parte).									
170	125	1.080	Incolt Ster	955	_Area per standard, verde attrezzato per lo sport (per la maggior parte); _"E1" Attività agricola (per la rimanente parte).									

\* Art. 10 comma 1 "...E' inoltre vietata per dieci anni, sui predetti soprassuoli, la realizzazione di edifici nonché di strutture e infrastrutture finalizzate ad insediamenti civili ed attività produttive, fatti salvi i casi in cui detta realizzazione sia stata prevista in data precedente l'incendio dagli strumenti urbanistici vigenti a tale data..."

PERIMETRAZIONE AREE PERCORSE DAL FUOCO							AREE PERCORSE DAL FUOCO VINCOLATE AI SENSI DELL'ART. 10 LEGGE 353/2000, modificato con la Legge N. 350/2003							
Identif. incendio	Data incendio	Foglio di Mappa	Particella	Superficie Catastale "mq."	Qualità catastale	Superficie percorsa dal fuoco "mq."	Previsione del P.R.G. vigente dell'area percorsa dal fuoco	Superficie oggetto di vincolo "mq."		Divieto variazione destinazione  boschi e pascoli 15 anni	Divieto costruzione edifici civili e attività produttive  * boschi e pascoli 10 anni	Divieto di pascolo e caccia  boschi 10 anni	Divieto rimboscimento e ingegneria ambientale  boschi e pascoli 5 anni	Tavola di riferim. "Catasto incendi anno 2014"
								bosco	pascolo					
16	23/09/2014	170	128	5.040	Incolt Ster	777	"E1" Attività agricola (per la maggior parte); _Area per standard, verde attrezzato per lo sport (per la rimanente parte).							3.a
		170	129	4.150	Incolt Prod	1.146	"E1" Attività agricola.							
		170	269	2.120	Incolt Ster	361	"E1" Attività agricola.							
		170	284	3.120	Incolt Prod	1.641	"E1" Attività agricola.							
		170	285	870	Incolt Ster	881	"E1" Attività agricola.							
		170	308	1.500	Incolt Prod	1.431	"E1" Attività agricola.							
		170	309	1.390	Incolt Prod	745	"E1" Attività agricola.							
		170	310	990	Incolt Prod	483	"E1" Attività agricola.							
		170	311	1.670	Incolt Prod	507	"E1" Attività agricola.							
		170	312	1.140	Incolt Ster	1.136	"E1" Attività agricola.							
		170	313	880	Incolt Ster	870	"E1" Attività agricola.							
		170	314	1.070	Incolt Ster	1.083	"E1" Attività agricola.							
		170	315	1.230	Incolt Ster	1.268	"E1" Attività agricola.							
170	567	550	Incolt Prod	53	"E1" Attività agricola.									
17	15/10/2014	45	120	14.468	Incolt Prod	1.133	Boschi, fasce forestali e rimboscimento.	1.133	363	15/10/2029	15/10/2024	15/10/2024	15/10/2019	3.b
				12.357	Pascolo									

\* Art. 10 comma 1 "...E' inoltre vietata per dieci anni, sui predetti soprassuoli, la realizzazione di edifici nonché di strutture e infrastrutture finalizzate ad insediamenti civili ed attività produttive, fatti salvi i casi in cui detta realizzazione sia stata prevista in data precedente l'incendio dagli strumenti urbanistici vigenti a tale data..."



Regione Siciliana

**Città di Castelvetro**  
**III Settore – Uffici Tecnici**

**3° Servizio “Pianificazione del Territorio e S.I.T.R.”**


# 2015

**Catasto incendi** (aggiornamento anno 2015)

“Art. 10 Legge n° 353/2000 e successive modifiche e integrazioni”

## Tav. 4.1

- *Revisione Catasto incendi*  
*periodo 2007 - 2014*



*Sindaco*

*Segretario Generale*

*Dirigente III Settore*

*Avv. Felice Junior Errante*

*Dott. Livio Elia Maggio*

*Ing. Giambattista Impellizzeri*

**Gruppo di progettazione:**

*Responsabile 3° Servizio*

*Responsabile U.O. Nodo S.I.T.R.*

*Collaboratore Tecnico*

*Collaboratrici amministrative*

*Geom. Filippo Sciacotta*

*Geom. Maurizio Titone*

*Geom. Girolamo Bentivoglio Fiandra*

*Sig.ra Rosanna Balsamo e sig.ra Enza Tilotta*

**Approvato:** *(elenco provvisorio)*

Delibera di G.M. n° \_\_\_\_\_ del \_\_\_\_\_

**Pubblicato:**

Dal \_\_\_\_\_ al \_\_\_\_\_

**Approvato:** *(elenco definitivo)*

Delibera di G.M. n° \_\_\_\_\_ del \_\_\_\_\_

PERIMETRAZIONE AREE PERCORSE DAL FUOCO							AREE PERCORSE DAL FUOCO VINCOLATE AI SENSI DELL'ART. 10 LEGGE 323/2000, modificato con Legge N. 350/2003							
Identif. incendio	Data incendio	Foglio di Mappa	Particella	Superficie Catastale "mq."	Qualità catastale	Superficie percorsa dal fuoco "mq"	Previsione del P.R.G. vigente dell'area percorsa dal fuoco	Superficie oggetto di vincolo "mq."		Divieto variazione destinazione boschi e pascoli 15 anni	Divieto costruzione edifici civili e attività produttive *boschi e pascoli 10 anni	Divieto di pascolo e caccia boschi 10 anni	Divieto rimboscimento e ingegneria ambientale boschi e pascoli 5 anni	Tavola di riferimento "Catasto incendi anno 2015"
								bosco	pascolo					
1	17/06/2015	34	1397	1.930	vigneto	1.930	Z.T.O. "C1"							Tav. 3.1
2	15/07/2015	45	87	219.360	pascolo	1.708	Boschi, fasce forestali e rimboscimento	1.708	1.708	15/07/2030	15/07/2025	15/07/2025	15/07/2020	Tav. 3.2
3	19/07/2015	111	24	2.670	uliveto	2.670	Z.T.O. "E1"							Tav. 3.3
			123	1.350	pascolo arb	1.350	Z.T.O. "E1"		1.350	19/07/2030	19/07/2025		19/07/2020	
			124	2.433	pascolo arb	2.433	Z.T.O. "E1"		2.433	19/07/2030	19/07/2025		19/07/2020	
				217	incol. prod.	217	Z.T.O. "E1"							
			125	6.030	ferrovia sp	4.484	Z.T.O. "E1"							
			178	2.080	seminativo	2.080	Z.T.O. "E1"							
4	06/09/2015	1	2	15.717	vigneto	9.123	Boschi, fasce forestali e rimboscimento	9.123		06/09/2030	06/09/2025	06/09/2025	06/09/2020	Tav. 3.4
				44.933	seminativo									
			43	3.320	vigneto	10.654	Boschi, fasce forestali e rimboscimento (per la maggior parte) Z.T.O. "E1" (per la rimanente parte)	7.949		06/09/2030	06/09/2025	06/09/2025	06/09/2020	
				22.290	seminativo									
			60	2.430	seminativo	1.830	Z.T.O. "E1"							
			61	5.750	seminativo	4.681	Boschi, fasce forestali e rimboscimento	4.681		06/09/2030	06/09/2025	06/09/2025	06/09/2020	
			62	150	seminativo	150	Boschi, fasce forestali e rimboscimento	150		06/09/2030	06/09/2025	06/09/2025	06/09/2020	
			67	1.560	seminativo	1.495	Z.T.O. "E1"							
68	4.000	seminativo	1.708	Boschi, fasce forestali e rimboscimento	1.708		06/09/2030	06/09/2025	06/09/2025	06/09/2020				
5	07/09/2015	15	76	40.370	seminativo	1.994	Z.T.O. "E1"							Tav. 3.5
				36.900	vigneto									
				8.600	uliveto									
			78	16.130	uliveto	3.626	Boschi, fasce forestali e rimboscimento (per la rimanente parte)	729		07/09/2030	07/09/2025	07/09/2025	07/09/2020	
				64.020	seminativo									
			80	10.000	vigneto	4.103	Z.T.O. "E1"							
				3.370	seminativo									
			81	66.510	seminativo	799	Boschi, fasce forestali e rimboscimento	799		07/09/2030	07/09/2025	07/09/2025	07/09/2020	
			109	55.400	seminativo	1.585	Boschi, fasce forestali e rimboscimento	1.585		07/09/2030	07/09/2025	07/09/2025	07/09/2020	
110	12.130	seminativo	3.085	Boschi, fasce forestali e rimboscimento	3.085		07/09/2030	07/09/2025	07/09/2025	07/09/2020				
78	16.130	uliveto	25.524	Boschi, fasce forestali e rimboscimento (per la rimanente parte)	1.932		08/09/2030	08/09/2025	08/09/2025	08/09/2020				
	64.020	seminativo												

6	08/09/2015	30	110	12.130	seminativo	1.422	Boschi, fasce forestali e rimboschimento	1.422		08/09/2030	08/09/2020	08/09/2025	08/09/2020	Tav. 3.5
			2	7.370	seminativo	4.640	Z.T.O. "E1" (per la maggior parte) Boschi, fasce forestali e rimboschimento (per la rimanente parte)	2.408		08/09/2030	08/09/2025	08/09/2025	08/09/2020	
			121	1.660	seminativo	460	Z.T.O. "E1"							
			122	122.430	seminativo	2.120	Boschi, fasce forestali e rimboschimento	2.120		08/09/2030	08/09/2020	08/09/2025	08/09/2020	
			124	11.440	seminativo	4.982	Boschi, fasce forestali e rimboschimento	4.982		08/09/2030	08/09/2020	08/09/2025	08/09/2020	
			225	5.330	seminativo	5.184	Z.T.O. "E1"							
			226	4.800	seminativo	1.220	Z.T.O. "E1"							
			227	7.030	seminativo	5.628	Z.T.O. "E1"							
			228	6.750	seminativo	251	Z.T.O. "E1"							
			244	11.950	seminativo	607	Z.T.O. "E1"							
			259	19.380	seminativo	6.236	Z.T.O. "E1"							
7	12/09/2015	24	27	6.390	seminativo	2.089	Boschi, fasce forestali e rimboschimento			12/09/2030	12/09/2025	12/09/2025	12/09/2020	Tav. 3.6
			28	22.050	seminativo	681	Z.T.O. "E1"							
		31	42	640	seminativo	197	Boschi, fasce forestali e rimboschimento			12/09/2030	12/09/2025	12/09/2025	12/09/2020	
			43	1.260	seminativo	932	Boschi, fasce forestali e rimboschimento			12/09/2030	12/09/2025	12/09/2025	12/09/2020	
		32	33	880	seminativo	264	Z.T.O. "E1"							

\*Art. 10 comma 1 "... È inoltre vietata per dieci anni, sui predetti soprassuoli, la realizzazione di edifici nonché di strutture e infrastrutture finalizzate ad insediamenti civili ed attività produttive, fatti salvi i casi in cui detta realizzazione sia stata prevista in data precedente l'incendio dagli strumenti urbanistici vigenti a tale data ..."



Regione Siciliana

**Città di Castelvetro  
III Settore – Uffici Tecnici**

**3° Servizio “Pianificazione del Territorio e S.I.T.R.”**


# 2015

**Catasto incendi** (aggiornamento anno 2015)

“Art. 10 Legge n° 353/2000 e successive modifiche e integrazioni”

## Tav. 4.2

- *Catasto soprassuoli percorsi dal fuoco anno 2015*



Sindaco

Segretario Generale

Dirigente III Settore

Avv. Felice Junior Errante

Dott. Livio Elia Maggio

Ing. Giambattista Impellizzeri

**Gruppo di progettazione:**

Responsabile 3° Servizio

Responsabile U.O. Nodo S.I.T.R.

Collaboratore Tecnico

Collaboratrici amministrative

Geom. Filippo Sciacotta

Geom. Maurizio Titone

Geom. Girolamo Bentivoglio Fiandra

Sig.ra Rosanna Balsamo e sig.ra Enza Tilotta

**Approvato:** (elenco provvisorio)

Delibera di G.M. n° \_\_\_\_\_ del \_\_\_\_\_

**Pubblicato:**

Dal \_\_\_\_\_ al \_\_\_\_\_

**Approvato:** (elenco definitivo)

Delibera di G.M. n° \_\_\_\_\_ del \_\_\_\_\_