



CITTÀ DI CASTELVETRANO

Provincia di Trapani



DELIBERAZIONE DELLA GIUNTA MUNICIPALE

n. 374 del 18 AGO, 2015

OGGETTO: Progetto relativo al "Sistema fognario per acque nere a servizio della frazione di Triscina e collettamento al depuratore comunale in Via Errante Vecchia"
- Approvazione progetto definitivo -

L'anno duemila quindici il giorno diciotto del mese di Agosto in Castelvetrano nella Sala delle adunanze, si è riunita, la Giunta Comunale convocata nelle forme di legge.

Presiede l'adunanza il Sig. Avv. Felice Junior Errante nella sua qualità di SINDACO e sono rispettivamente presenti e assenti i seguenti sigg.:

ERRANTE Felice Junior
CALCARA Paolo
STUPPIA Salvatore
SEIDITA Salvatore
RIZZO Giuseppe
MATTOZZI Matilde
INZIRILLO Filippo

- Sindaco
- Assessore
- Assessore
- Assessore
- Assessore
- Assessore
- Assessore

pres.	ass.
x	
	x
	x
x	
x	
	x
x	

Con la partecipazione del Segretario Generale dott. Livio Elia Maggio.

Il Presidente, constatato che gli intervenuti sono in numero legale, dichiara aperta la riunione e invita a deliberare sull'oggetto sopraindicato.

LA GIUNTA COMUNALE

Premesso che sulla proposta di deliberazione relativa all'oggetto:

- il responsabile del servizio interessato, per quanto concerne la responsabilità tecnica ed in ordine alla regolarità e alla correttezza dell'azione amministrativa;
- il responsabile di Ragioneria, per quanto concerne la responsabilità contabile e la copertura finanziaria;

ai sensi degli artt. 53 e 55 della legge n.142/90, recepita con L.R. n.48/91, modificata con L.R. n. 30/2000 hanno espresso parere FAVOREVOLE.

Premesso:

- » **Che** con deliberazione n. 60 del 30/04/2012, pubblicata in data 11/07/2012 sulla Gazzetta Ufficiale della Repubblica Italiana, il CIPE ha deliberato la copertura finanziaria di una serie di interventi finalizzati al superamento delle procedure di contenzioso e precontenzioso comunitario riguardanti la procedura di infrazione 2004/2034 e 2009/2034;
- » **Che** la Regione Siciliana - Ufficio per la tutela dei corpi idrici - istituito dal Commissario Straordinario per l'emergenza idrica in Sicilia, ha inserito detto intervento nell'ambito della programmazione dell'A.P.Q. per la depurazione delle acque reflue - Attuazione degli interventi sui sistemi fognari e depurativi, sottoscritto tra i Ministeri dello Sviluppo Economico, dell'Ambiente e delle Infrastrutture e la Regione Siciliana, in data 30/01/2013;
- » **Che** il Comune di Castelvetrano è stato utilmente inserito nella graduatoria per i finanziamenti stanziati con la suddetta deliberazione, nell'ambito della programmazione dell'A.P.Q., con l'inserimento di due progetti, dei quali uno relativo alla realizzazione della "**Sistema fognario per acque nere a servizio della frazione di Triscina e collettamento al depuratore comunale in Via Errante Vecchia**";
- » **Che** con contratto repertorio n. 8416 del 22/10/2014, a seguito di procedura aperta ai sensi dell'art. 55 del D. Lgs. 12/04/2006, n. 163 e successive modifiche ed integrazioni, sono stati affidati i servizi d'ingegneria attinenti la progettazione definitiva ed esecutiva, dello studio geologico, del coordinamento per la sicurezza in fase di progettazione ed esecuzione, della direzione e contabilità dei lavori, al RTP: Concise Consorzio Stabile Società Consortile a r.l., capogruppo, corrente in Pordenone, Via del Maglio n. 4/C, Sweco Hydroprojekt a.s., Dott. Geologo Massimiliano Rizzo e Dott. Geologo Franco Miragliotta, mandanti, per l'aggiudicata somma di €. 830.247,79, IVA ed oneri previdenziali esclusi;
- » **Che** con nota prot. n. 1914-14 del 29/09/2014, acquisita al protocollo generale del Comune in data 01/10/2014 al n. 38924, il suddetto RTP ha trasmesso il progetto definitivo;

Visto il progetto definitivo di cui trattasi, redatto dal RTP: Concise Consorzio Stabile Società Consortile a r.l., capogruppo, Sweco Hydroprojekt a.s., Dott. Geologo Massimiliano Rizzo e Dott. Geologo Franco Miragliotta, mandanti, redatto in data settembre 2014 e, successivamente, aggiornato in data novembre 2014 e in data giugno 2015, rispettivamente in conseguenza al recepimento delle osservazioni del validatore e alle considerazioni emerse in sede di pre-Conferenza regionale dei lavori pubblici, dell'importo complessivo di €. 22.500.000,00, di cui €. 17.249.546,66 per lavori, €. 263.910,75 per oneri per la sicurezza e €. 4.986.542,59 per somme in amministrazione, il tutto con le specifiche riportate nel relativo quadro economico, allegato sub. A alla presente per farne parte integrante;

Visti gli elaborati di cui è composto il progetto, contraddistinti nell'elenco di cui all'allegato sub. B, rispondenti ai contenuti di cui all'art. 24 del D.P.R. 05/10/2010, n. 207 - Regolamento di attuazione del Codice dei contratti pubblici, per potere qualificare il progetto quale "definitivo";

Rilevato che:

- » il progetto è stato sottoposto alla verifica prevista dagli articoli 93, comma 6, e 112 del D.Lgs. 12/04/2006, n. 163 e s.m.i., condotta nel rispetto degli articoli dal 44 al 59 del Regolamento di attuazione del Codice dei Contratti Pubblici (D.P.R. 05/10/2010, n. 207) e il rapporto conclusivo, redatto ai sensi dell'art. 54 comma 6, è corredato dai relativi verbali di verifica della documentazione progettuale descritta all'art. 53, comma 1, dalle lettere a) alla h) del Regolamento;
- » ha ricevuto parere favorevole da parte dei seguenti Enti, che si allegano in copia, allegati sub C, D, E, F, G, H, I, L, M, N e O:
 - ⇒ Libero Consorzio Comunale di Trapani - Servizio Riserve Naturali, parere prot. n. 41781 del 20/11/2014 - Ente Gestore della Riserva Naturale Orientata "*Foce del Fiume Belice e dune limitrofe*", interessata dal SIC ITA 010011 "*Sistema dunale Capo Granitola, Porto Palo e Foce Belice*"
 - ⇒ Libero Consorzio Comunale di Trapani - 5° Settore, prot. n. 21918 del 19/06/2015
 - ⇒ Agenzia delle Dogane, prot. n. 6836/RV del 04/06/2015
 - ⇒ ASP - Azienda Sanitaria, prot. n. 537 dell'8/04/2015
 - ⇒ Consorzio di Bonifica Agrigento 3, prot. n. 3075 del 19/06/2015
 - ⇒ Ispettorato Ripartimentale delle Foreste, prot. n. 41086 del 14/04/2015
 - ⇒ SNAM - Parere preliminare, prot. DI.SIC/MV/AD del 23/07/2015
 - ⇒ Soprintendenza - Beni Archeologici, prot. n. 3809 del 19/05/2015
 - ⇒ Soprintendenza - Beni Paesaggistici, prot. n. 4414 del 10/06/2015
 - ⇒ Dipartimento Regionale dell'Ambiente - Servizio 1 VAS-VIA, decreto n. 349/GAB del 27/07/2015
 - ⇒ Dipartimento Regionale Demanio marittimo, prot. n. 34982 del 24/07/2015

Vista l'approvazione tecnica del progetto da parte della Commissione regionale dei lavori pubblici, ai sensi dell'art. 5, comma 12, della L.R. 12/07/2011, n. 12 e dall'art. 6 del regolamento di esecuzione ed attuazione emanato con D.P. 31/01/2012, n. 13, che si è espressa favorevolmente nella seduta del 27/07/2015, giusto verbale, allegato sub. P;

Visti:

- » il Codice dei Contratti Pubblici, approvato con D.Lgs. 12/04/2006, n. 163 e s.m.i.;
- » il Regolamento di Attuazione dei Contratti Pubblici, approvato con D.P.R. 05/10/2010, n. 207;

Riconosciuto il progetto rispondente alle esigenze dell'Ente;

Ad unanimità di voti, espressi nei modi di legge;

DELIBERA

Per le motivazioni di cui in premessa che qui si intendono ripetute e trascritte,

- 1. Approvare** il progetto definitivo relativo alla realizzazione della "**Sistema fognario per acque nere a servizio della frazione di Triscina e collettamento al depuratore comunale in Via Errante Vecchia**", redatto in data settembre 2014 e, successivamente, aggiornato in data novembre 2014 e in data giugno 2015, rispettivamente in conseguenza al recepimento delle osservazioni del validatore e alle considerazioni emerse in sede di pre-Conferenza regionale dei lavori pubblici, dal RTP: Concise Consorzio Stabile Società Consortile a r.l., capogruppo, corrente in Pordenone, Via del Maglio n. 4/C, Sweco Hydroprojekt a.s., Dott. Geologo Massimiliano Rizzo e Dott. Geologo Franco Miragliotta, mandanti, all'uopo incaricato con contratto repertorio n. 8416 del 22/10/2014, dell'importo complessivo di €. 22.500.000,00, di cui €. 17.249.546,66 per lavori, €. 263.910,75 per oneri per la sicurezza e €. 4.986.542,59 per somme in amministrazione, il tutto con le specifiche riportate nel relativo quadro economico, allegato sub. A alla presente per farne parte integrante.-
- 2. Dare Atto** che il finanziamento dell'opera trova copertura, tramite apposita previsione, tra le somme all'uopo stanziare con delibera CIPE n. 60 del 30/04/2012 e APQ per la depurazione delle acque reflue - Attuazione degli interventi sui sistemi fognari e depurativi, sottoscritto tra i Ministeri dello Sviluppo Economico, dell'Ambiente e delle Infrastrutture e la Regione Siciliana, in data 30/01/2013.-
- 3. Esprimere**, per quanto concerne la regolarità tecnica e la correttezza dell'azione amministrativa, il Parere Favorevole.-

Dichiarare con separata votazione unanime la **presente**
deliberazione l. E. ai sensi dell'art. 12 II° comma del
la L. R. n. 44/91.



COMUNE DI CASTELVETRANO

PROVINCIA REGIONALE DI TRAPANI

**SISTEMA FOGNARIO PER ACQUE NERE A SERVIZIO DELLA FRAZIONE DI TRISCINA E COLLEGAMENTO AL
DEPURATORE COMUNALE IN VIA ERRANTE VECCHIA**

PROGETTO DEFINITIVO

QUADRO ECONOMICO

A	IMPORTO COMPLESSIVO DEI LAVORI		€ 17 513 457,41
A.1	IMPORTO DEI LAVORI SOGGETTO A RIBASSO D'ASTA	€ 17 249 546,66	
A.2	IMPORTO DEGLI ONERI DI SICUREZZA NON SOGGETTO A RIBASSO D'ASTA	€ 263 910,75	
B	SOMME A DISPOSIZIONE DELLA STAZIONE APPALTANTE		
B.1	I.V.A. 10% di A	€ 1 751 345,74	
B.2	Progettazione, Direzione Lavori, Misura e Contabilità, Sicurezza, Geologia	€ 880 000,00	
B.3	Incentivo di cui all'art. 92, co 5, del Codice (art. 16, lett. b - 7 Regolamento)	€ 157 645,65	
B.4	Attività di supporto al RUP (Tab. B6 tariffa)	€ 10 000,00	
B.5	Somme per il Collaudo amministrativo (IVA compresa)	€ 170 770,98	
B.6	Collaudo statico (IVA compresa)	€ 6 499,55	
B.7	Indagini geognostiche al netto del ribasso d'asta (IVA compresa)	€ 20 000,00	
B.8	Piano particellare di esproprio	€ 20 000,00	
B.9	IVA per oneri tecnici	€ 189 200,00	
B.10	Somme per pubblicità gara (art. 16, lett. b - 10 Regolamento)	€ 13 000,00	
B.11	Somme per allacciamenti ai pubblici servizi (art. 16, lett. b - 3 Regolamento)	€ 150 000,00	
B.12	Spese per accertamenti di laboratorio, ecc. (art. 16, lett. b - 11 Regolamento)	€ 10 000,00	
B.13	Spese per attività tecnico-amministrative di verifica e validazione (art. 16, lett. b - 8 Regolamento)	€ 20 000,00	
B.14	Acquisizione aree e pertinenti indennizzo (art. 16, lett. b - 5 Regolamento)	€ 50 000,00	
B.15	Accantonamento delle somme di cui all'art. 133, commi 3, 4 e 5 del codice (art. 16, lett. b - 6 Regolamento)	€ 178 579,61	
B.16	Imprevisti ed arrotondamenti (art. 16, lett. b - 4 Regolamento)	€ 110 547,65	
B.17	Bonifica bellica	€ 80 000,00	
B.18	Opere complementari	€ 660 000,00	
B.19	Oneri per arredo arenile	€ 150 000,00	
B.20	Indennità di discarica	€ 378 953,42	
	A disposizione dell'Amministrazione	€ 4 986 542,59	€ 4 986 542,59
	IMPORTO GLOBALE DI FINANZIAMENTO		€ 22 500 000,00



COMUNE DI CASTELVETRANO

LIBERO CONSORZIO COMUNALE DI TRAPANI

SISTEMA FOGNARIO PER ACQUE NERE A SERVIZIO DELLA FRAZIONE DI TRISCINA E COLLEGAMENTO AL
DEPURATORE COMUNALE IN VIA ERRANTE VECCHIA

PROGETTO DEFINITIVO

CODICE COMMESSA

DATA : SETT. 2014
REVISIONE : GIU. 2015

ELENCO ALLEGATI

CODICE FILE						Nome elaborato	Scala
RELAZIONE GENERALE							
14	023	RE	01	D	2	Relazione Generale	-
RELAZIONI SPECIALISTICHE							
14	023	RE	02	D	2	Relazione Tecnica e Idraulica	-
14	023	RE	03	D	1	Relazione Tecnica e Illustrativa degli Impianti Elettrici	-
14	023	RE	04	D	1	Fascicolo degli schemi elettrici	-
14	023	RE	05	D	1	Relazione di fattibilità ambientale	-
14	023	RE	06	D	1	Relazione Geologica e Idrogeologica	-
14	023	RE	07	D	1	Relazione Geotecnica	-
14	023	RE	08	D	1	Relazione di Calcolo delle Strutture	-
14	024	RE	09	D	1	Relazione di Calcolo Strutturale dei Blocchi di Ancoraggio	-
14	023	RE	10	D	1	Relazione Paesaggistica	-
14	023	RE	11	D	1	Verifica preventiva dell'interesse archeologico	-
14	023	RE	12	D	1	Relazione sulle interferenze	-
14	023	RE	13	D	1	Valutazione di incidenza ambientale	-
14	023	RE	14	D	1	Studio di Inserimento Urbanistico	-
14	023	RE	15	D	1	Documentazione fotografica	-
14	023	DC	16	D	1	Elenco Prezzi Unitari	-
14	023	DC	17	D	1	Computo Metrico Estimativo	-
14	023	DC	18	D	2	Quadro economico	-
14	023	CA	19	D	1	Cronoprogramma	-
14	023	CA	20	D	1	Disciplinare descrittivo e prestazionale degli elementi tecnici	-
14	023	PS	21	D	1	Prime indicazioni e disposizioni per la stesura dei piani di sicurezza	-
PIANO PARTICELLARE							
14	023	PP	22	D	1	Piano particellare delle aree	-
INCIDENZA MANODOPERA							
14	023	RE	23	D	1	Quadro di Incidenza della Manodopera	-
ELABORATI GRAFICI							
STATO DI FATTO							
14	023	PL	01	D	1	Corografia ed inquadramento territoriale	varie



COMUNE DI CASTELVETRANO

LIBERO CONSORZIO COMUNALE DI TRAPANI

SISTEMA FOGNARIO PER ACQUE NERE A SERVIZIO DELLA FRAZIONE DI TRISCINA E COLLEGAMENTO AL
DEPURATORE COMUNALE IN VIA ERRANTE VECCHIA

PROGETTO DEFINITIVO

CODICE COMMESSA

DATA : SETT. 2014
REVISIONE : GIU. 2014

ELENCO ALLEGATI

CODICE FILE						Nome elaborato	Scala
STATO DI PROGETTO							
14	023	PL	02	D	2	Planimetria generale delle opere	1:10.000
14	024	PL	03	D	2	Planimetria generale della rete fognaria di raccolta e trasporto	1:5.000
14	025	PL	04	D	1	Planimetria generale delle opere di recapito al depuratore comunale	1:5.000
14	023	PL	05	D	2	Carta dei bacini fognari	1:5.000
14	023	PL	06	D	1	Planimetria di dettaglio della rete fognaria 1/20	1:1000
14	023	PL	07	D	1	Planimetria di dettaglio della rete fognaria 2/20	1:1000
14	023	PL	08	D	2	Planimetria di dettaglio della rete fognaria 3/20	1:1000
15	023	PL	09	D	2	Planimetria di dettaglio della rete fognaria 4/20	1:1001
14	023	PL	10	D	2	Planimetria di dettaglio della rete fognaria 5/20	1:1000
14	023	PL	11	D	1	Planimetria di dettaglio della rete fognaria 6/20	1:1000
14	023	PL	12	D	2	Planimetria di dettaglio della rete fognaria 7/20	1:1000
14	023	PL	13	D	1	Planimetria di dettaglio della rete fognaria 8/20	1:1000
14	023	PL	14	D	2	Planimetria di dettaglio della rete fognaria 9/20	1:1000
14	023	PL	15	D	2	Planimetria di dettaglio della rete fognaria 10/20	1:1000
14	023	PL	16	D	2	Planimetria di dettaglio della rete fognaria 11/20	1:1000
14	023	PL	17	D	2	Planimetria di dettaglio della rete fognaria 12/20	1:1000
14	023	PL	18	D	1	Planimetria di dettaglio della rete fognaria 13/20	1:1000
14	023	PL	19	D	1	Planimetria di dettaglio della rete fognaria 14/20	1:1000
14	023	PL	20	D	1	Planimetria di dettaglio della rete fognaria 15/20	1:1000
14	023	PL	21	D	1	Planimetria di dettaglio della rete fognaria 16/20	1:1000
14	023	PL	22	D	2	Planimetria di dettaglio della rete fognaria 17/20	1:1000
14	023	PL	23	D	2	Planimetria di dettaglio della rete fognaria 18/20	1:1000
14	023	PL	24	D	2	Planimetria di dettaglio della rete fognaria 19/20	1:1000
14	023	PL	25	D	2	Planimetria di dettaglio della rete fognaria 20/20	1:1000
14	023	PL	26	D	1	Planimetria di dettaglio della premente di recapito al depuratore comunale 1/4	1:2.000
14	023	PL	27	D	1	Planimetria di dettaglio della premente di recapito al depuratore comunale 2/4	1:2.000
14	023	PL	28	D	2	Planimetria di dettaglio della premente di recapito al depuratore comunale 3/4	1:2.000
14	023	PL	29	D	1	Planimetria di dettaglio della premente di recapito al depuratore comunale 4/4	1:2.000
14	023	PR	30	D	1	Profili Longitudinali - Dorsali 1/7	1:1.000 - 1:200
14	023	PR	31	D	1	Profili Longitudinali - Dorsali 2/7	1:1.000 - 1:200
14	023	PR	32	D	1	Profili Longitudinali - Dorsali 3/7	1:1.000 - 1:200



COMUNE DI CASTELVETRANO

LIBERO CONSORZIO COMUNALE DI TRAPANI

**SISTEMA FOGNARIO PER ACQUE NERE A SERVIZIO DELLA FRAZIONE DI TRISCINA E COLLEGAMENTO AL
DEPURATORE COMUNALE IN VIA ERRANTE VECCHIA**
PROGETTO DEFINITIVO

CODICE COMMESSA

 DATA : SETT. 2014
 REVISIONE : GIU. 2015

ELENCO ALLEGATI

CODICE FILE						Nome elaborato	Scala
14	023	PR	33	D	2	Profili Longitudinali - Dorsali 4/7	1:1.000 - 1:200
15	023	PR	34	D	1	Profili Longitudinali - Dorsali 5/7	1:1.000 - 1:200
16	023	PR	35	D	1	Profili Longitudinali - Dorsali 6/7	1:1.000 - 1:200
17	023	PR	36	D	1	Profili Longitudinali - Dorsali 7/7	1:1.000 - 1:200
14	023	PR	37	D	1	Profili Longitudinali - Collettori secondari	1:2.000 - 1:500
14	023	SE	38	D	1	Sezioni Trasversali 1/2	1:200
14	023	SE	39	D	1	Sezioni Trasversali 2/2	1:200
14	023	PC	40	D	1	Impianto di Sollevamento S1 - Planimetria di dettaglio, pianta e sezioni	VARIE
14	023	PC	41	D	1	Impianto di Sollevamento S1 - Prospetti	VARIE
14	023	PC	42	D	1	Impianto di Sollevamento S1 - Piazzola tecnologica con le cabine elettriche e il gruppo elettrogeno	1:100
14	023	PC	43	D	1	Impianto di Sollevamento S1 - Schema dei quadri MT e BT e vista d'insieme degli impianti elettrici a servizio delle cabine MT/BT	VARIE
14	023	PC	44	D	1	Impianto di Sollevamento S1 - Schema distribuzione impianti in centrale di sollevamento: - illuminazione, - forza motrice	1:50
14	023	PC	45	D	1	Impianto di Sollevamento S2 - Planimetria di dettaglio, Pianta e Sezioni	VARIE
14	023	PC	46	D	1	Impianto di Sollevamento S3 - Planimetria di dettaglio, Pianta e Sezioni	VARIE
14	023	PC	47	D	1	Impianto di Sollevamento S4 - Planimetria di dettaglio, Pianta e Sezioni	VARIE
14	023	PC	48	D	2	Impianto di Sollevamento S5 - Planimetria di dettaglio, Pianta e Sezioni	VARIE
14	023	PC	49	D	1	Impianto di Sollevamento S6 - Planimetria di dettaglio, Pianta e Sezioni	VARIE
14	023	PC	50	D	1	Impianto di Sollevamento S7 - Planimetria di dettaglio, pianta e sezioni	VARIE
14	023	PC	51	D	1	Impianto di Sollevamento S7 - Prospetti	VARIE
14	023	PC	52	D	1	Impianto di Sollevamento S7 - Schema distribuzione impianti in centrale di sollevamento: - illuminazione, - forza motrice	VARIE
14	023	PC	53	D	1	Impianto di Sollevamento S8 - Planimetria di dettaglio, Pianta e Sezioni	VARIE
14	023	PC	54	D	2	Impianto di Sollevamento S9 - Planimetria di dettaglio, Pianta e Sezioni	VARIE
15	024	PC	55	D	1	Impianto di Sollevamento S10 - Planimetria di dettaglio, Pianta e Sezioni	VARIE
14	023	PC	56	D	1	Sezioni tipologiche di posa	1:20
14	023	PC	57	D	1	Particolari costruttivi della rete a gravità - Tavola 1/2	1:10 - 1:50
14	023	PC	58	D	1	Particolari costruttivi della rete a gravità - Tavola 2/2	1:10 - 1:20
14	023	PC	59	D	1	Particolari costruttivi delle tubazioni in pressione - Tavola 1/2	1:10 - 1:20
15	024	PC	60	D	1	Particolari costruttivi delle tubazioni in pressione - Tavola 2/2	1:10 - 1:20
16	025	PC	61	D	1	Particolari costruttivi delle tubazioni in depressione	1:10

CATASTALI



COMUNE DI CASTELVETRANO

LIBERO CONSORZIO COMUNALE DI TRAPANI

SISTEMA FOGNARIO PER ACQUE NERE A SERVIZIO DELLA FRAZIONE DI TRISCINA E COLLEGAMENTO AL
DEPURATORE COMUNALE IN VIA ERRANTE VECCHIA

PROGETTO DEFINITIVO

CODICE COMMESSA

DATA : SETT. 2014
REVISIONE : GIU. 2014

ELENCO ALLEGATI

CODICE FILE						Nome elaborato	Scala
14	023	PL	62	D	2	Planimetria catastale 1/8	1:2000
14	023	PL	63	D	2	Planimetria catastale 2/8	1:2000
14	023	PL	64	D	2	Planimetria catastale 3/8	1:2000
14	023	PL	65	D	2	Planimetria catastale 4/8	1:2000
14	023	PL	66	D	1	Planimetria catastale 5/8	1:2000
14	023	PL	67	D	1	Planimetria catastale 6/8	1:2000
14	023	PL	68	D	1	Planimetria catastale 7/8	1:2000
14	023	PL	69	D	1	Planimetria catastale 8/8	1:2000
14	023	PL	70	D	2	Planimetria catastale - Impianti di sollevamento	1:500
PROPOSTA DI ARREDO ARENILE							
14	023	PL	71	D	2	Area Impianto S8-S9 - Proposta Arredo Arenile	VARIE
OPERE COMPLEMENTARI							
14	023	PL	72	D	1	Planimetria di dettaglio della rete fognaria di completamento	VARIE

Libero Consorzio Comunale di Trapani

(ex art. 1 della L.R. n. 8 del 24/03/2014)
già Provincia Regionale di Trapani



6 Settore "Territorio, Ambiente, Riserve Naturali, Protezione Civile, Sviluppo Economico"
SERVIZIO RISERVE NATURALI

Prot. n. 41781

Trapani li 20 novembre 2014

Oggetto: Accordo di Programma Quadro "Depurazione delle acque reflue" – Delibera C.I.P.E. n. 60 del 30 aprile 2012 – Progetto: "Realizzazione della rete fognaria di Triscina e collegamento all'impianto di depurazione di Via Errante Vecchia – Intervento Codice n. 33497 – Comune di Castelvetrano – Parere ai sensi del comma 7 dell'art. 5 DPR n.357/97

Alla Città di Castelvetrano
Dirigenza del Settore 3
Uffici Tecnici
c.a. RUP Raffaele Giobbe
Piazza Umberto I n. 5
91022 Castelvetrano



Al Corpo Forestale
91022 Castelvetrano

In relazione al Progetto espresso in epigrafe e pervenuto con nota acclarata al prot. n.40821/2014, si rappresenta quanto segue:

Stante che il progetto prevede la realizzazione di opere, che interagiscono con il SIC ITA 010011 denominato "Sistema dunale Capo Granitola, Porto Palo e Foce Belice", in cui insiste parzialmente la Riserva Naturale Orientata "Foce del fiume Belice e dune limitrofe",

dalla disamina della documentazione presentata, scaturisce che reiteratamente è ribadito che le procedure progettuali saranno realizzate intese ad assicurare il mantenimento e/o il ripristino in uno stato di conservazione soddisfacente, degli habitat naturali e delle specie di fauna e flora selvatiche presenti.

Qualora, pertanto, gli interventi descritti saranno seguiti da azioni compatibili con il rispetto delle componenti ambientali in cui vengono inserite e destinate all'interazione non pregiudizievole alla conservazione dell'habitat naturale e seminaturale della flora e della fauna selvatica, ai fini della salvaguardia del SIC ITA 010011 "Sistema dunale Capo Granitola, Porto Palo e Foce Belice".

questo Ente Gestore della Riserva Naturale Orientata "Foce del Fiume Belice e dune limitrofe", interessata dal SIC già citato, ai sensi del comma 7 dell'art.5 del DPR 357/97 si **esprime favorevolmente** alla realizzazione del Progetto, preso atto peraltro delle motivazioni di interesse pubblico che lo stesso riveste.

CITTÀ DI CASTELVETRANO	
III SETTORE	
S.U.	PR. 2014
Data	24 NOV. 2014
N.	2999



Il Responsabile del Servizio
l'Esperto delle Aree Protette
sp. dr Roberto Fiorentino

Prot. n. 23748
 del 22 GIU. 2015

COD 968/2015



Libero Consorzio Comunale di Trapani

Ex art. 1 L.R. n. 8 del 24/03/2014

già **Provincia Regionale di Trapani**

0000000

5° Settore "Lavori Pubblici, Viabilità, Portualità e Patrimonio"

1^ Servizio Tecnico - Concessioni

Oggetto: **Nulla Osta** per la realizzazione della rete fognante di Triscina e collettamento all'impianto di deputazione di Via Errante Vecchia - Codice intervento n. 33497, lungo la S.P. 81 "Di Bresciana" e la S.P. 89 "Strada Errante" nel territorio del Comune di Castelvetroano.

Ditta: Comune di Castelvetroano

rgiobbe@pec.comune.castelvetroano.tp.it

Al Comune di Castelvetroano
 III settore Uffici Tecnici
 7° Servizio - Servizi di Edilizia Privata
 Via delle Rose, 1
 91022 - Castelvetroano (TP)

e p.c.

COMUNE DI CASTELVETRANO
 5° SETTORE - LAVORI PUBBLICI, VIABILITÀ, PORTUALITÀ E PATRIMONIO
 1° SERVIZIO TECNICO - CONCESSIONI
 PROT. N. 1913
 DEL 22 GIU. 2015

Al Servizio Amministrativo
 Patrimonio e Concessioni
 SEDE

- Vista l'istanza pervenuta in data 03/04/2015 prot. 0011601, con la quale il **Comune di Castelvetroano**, III Settore Uffici Tecnici, 7° Servizio - Servizi di Edilizia Privata, con sede in Castelvetroano, Via delle Rose, Codice Fiscale e P.IVA 81001210814, in persona del R.U.P. Geom. **Raffaele Giobbe**, dovendo approvare il progetto definitivo relativo alla "Realizzazione della rete fognaria di Triscina e collettamento all'impianto di depurazione di Via Errante vecchia - codice intervento n. 33497, ha trasmesso gli elaborati progettuali per l'ottenimento del parere di competenza di questo Ente;
- Visti gli elaborati grafici allegati all'istanza da dove si evince che il tracciato viabile della S.P. n. 81 "Di Bresciana e della S.P. n. 89 "Strada Errante" interessate alla posa della rete fognante in sotterraneo, ricadono all'esterno della delimitazione del centro abitato di Castelvetroano delimitato ai sensi degli artt. 3 e 4 del D. Lgs. n. 285/92;
- Effettuato sopralluogo in data 26/05/2015, da parte del Geom. Minaudo Alberto lungo la S.P. n. 81, dal Km 0+000 al Km 6+300 circa da Triscina in direzione Castelvetroano e lungo la S.P. 89, dal Km 1+600 circa al Km 1+750 circa da Castelvetroano in direzione Triscina, siti interessati alla realizzazione delle opere per cui si chiede il Nulla Osta;
- Visto il D. Lgs 285/92, il D.P.R. 495/92 e successive modifiche ed integrazioni;

Libero Consorzio Comunale di Trapani Prot. n. 21918 del 19-06-2015

- Vista la Deliberazione Commissariale n. 9 del 28/11/2013 con cui si è provveduto all'approvazione del nuovo Regolamento per l'applicazione del canone per l'uso e l'occupazione di spazi ed aree pubbliche;

SI RILASCIA

NULLA OSTA al Comune di Castelvetrano, per quanto di competenza di questo Servizio Concessioni, **per la posa di condotta fognaria** lungo la S.P. n. 81 "Di Bresciana", dal Km 0+000 al Km 6+300 circa, da Triscina in direzione Castelvetrano e lungo la S.P. 89 "Strada Errante", dal Km 1+600 al Km 1+750 circa, da Castelvetrano in direzione Triscina, nel territorio del Comune di Castelvetrano, alle seguenti condizioni:

- l'estradosso della condotta fognaria deve essere posto a profondità non inferiore a cm. 100 dal piano viabile di rotolamento su idoneo strato di posa e opportunamente rinfiancato;
- in prossimità di ponti e/o cavalcavia, la condotta fognaria deve essere posta al di fuori di tali opere e della relativa sovrastruttura stradale, così da non creare il restringimento della sezione idraulica delle stesse;

Il presente Nulla Osta non costituisce titolo per l'esecuzione dei lavori di cui all'istanza presentata, pertanto gli stessi potranno essere autorizzati solo previa presentazione di specifica richiesta di concessione relativa alle opere di cui agli elaborati grafici allegati alla presente per singola strada e sempreché tali opere risultino conformi alle normative vigenti all'atto di presentazione della stessa istanza di concessione e non sussistano nei siti sopraggiunti impedimenti, tra cui eventuali presenza di impianti che dovessero ostacolare.

Detto Nulla Osta viene rilasciato fatti salvi i diritti di terzi e titoli autorizzativi degli enti competenti, e non sostituisce autorizzazioni / pareri / concessioni di altri Enti preposti per la realizzazione delle opere indicate in progetto.

L'Istruttore Direttivo Tecnico
(Geom. *MINAUDO Alberto*)



Il Responsabile del Servizio
(Ing. *MURANA Patrizia*)



Responsabile dell'Istruttoria Geom. Alberto Minaudo, tel. 0923806657, e-mail: aminaudo@provincia.trapani.it
Responsabile del Procedimento Ing. Patrizia Murana, tel. 0923806658, e-mail: pmurana@provincia.trapani.it

Piazza V. Veneto, 2 - 91100 TRAPANI
PEC: provincia.trapani@cert.prontolp.net - sito web: www.provincia.trapani.it


**AGENZIA DELLE DOGANE
E DEI MONOPOLI**

Trapani, 4 GIUGNO 2015

Protocollo:

6836/RV

Al Comune di Castelvetro

Rif

Vs.21139 del 03/06/2015

Allegati

OGGETTO: Progetto definitivo relativo alla "Realizzazione della rete fognaria di Triscina e collettamento all'impianto di depurazione di via Errante Vecchia"- Comunicazione indizione pre-conferenza di servizi-

Con riferimento alla nota sopra segnata, si esprime preventivo nulla osta alla realizzazione dei lavori in oggetto specificati.

Si ritiene opportuno precisare che, ai sensi dell'art.19 del d.l.vo n.374/90, per la realizzazione di opere sia provvisorie, sia permanenti, in prossimità della linea doganale e nel mare territoriale, è necessaria l'autorizzazione del Direttore dell'Ufficio delle Dogane.

21373
21373
05 GIUGNO 2015

Il Direttore dell'Ufficio
Dott. Gaspare Rappa

172P
05 GIUGNO 2015

DIREZIONE REGIONALE PER LA SICILIA - PALERMO
UFFICIO DELLE DOGANE DI TRAPANI

91100 Trapani, via Ammiraglio Staiti, n.7/B - Telefono +39 0923 21050 - Fax +39 0923 22409 - e-mail dogane.trapani@agenzia.dogane.it

ASP - Trapani

Via Mazzini, 1 - 91100 Trapani
Tel. (0923) 805111 - Fax (0923) 873745
Codice Fiscale - P. IVA 02363280815

DISTRETTO di CASTELVETRANO - Ufficio Igiene Pubblica di **Castelvetro**

P.le Martiri d'Ungheria, 1 tel e fax 0924.906069 - fax 0924.905814

e-mail igieneqv@libero.it

PEC igienepubblica.castelvetro@pec.asptrapani.it

Prot. 1323

Castelvetro 14/07/15

AI **COMUNE DI CASTELVETRANO**
III Sett. Uff. tecnico

OGGETTO. Trasmissione parere per la realizzazione sistema fognario per acque nere a servizio di Triscina e collegamento al depuratore comunale.

In riferimento alla nota n 21139 del 03/06/15, si trasmette parere igienico sanitario favorevole per la realizzazione rete fognaria di Triscina



Handwritten signature in black ink.



PROT. N. 23863
23. GIU. 2015

AL Sig. Sindaco
Comune di Castelvetro
91022 CASTELVETRANO (TP)

OGGETTO: Esame preliminare (pre-Conferenza) – COMUNE DI CASTELVETRANO (TP) –
Sistema fognario per acque nere a servizio della frazione di Triscina e
collegamento al depuratore comunale in via Errante Vecchia –
Codice Intervento n. 33497
Progetto Definitivo – Importo complessivo €. 22.500.000,00

VISTA la nota prot. 12529 del 06/04/2015 con la quale il Comune di Castelvetro (TP) ha trasmesso a questo Consorzio il progetto definitivo in argomento e, nel contempo, ha richiesto il rilascio del parere di competenza da presentare in sede di conferenza dei servizi;

CONSIDERATO che il progetto di che trattasi interferisce con gli impianti irrigui consortili gestiti dalla sede periferica di Castelvetro in 13 punti ed interessa sia le condotte principali che le condotte secondarie e comiziali;

CHE dall'esame del progetto si evince che le interferenze con la rete irrigua consortile verranno risolte come in appresso descritto:

- Y per quanto riguarda il parallelismo alla condotta principale, la soluzione progettuale prevede un rispetto delle distanze tale da non interferire con la condotta principale consortile;
- Y per quanto attiene le interferenze trasversali con le condotte principali e relative diramazioni, il progetto in argomento prevede un passaggio al di sotto delle condotte consortili ad una distanza adeguata tale da non arrecare danni alle opere consortili;
- Y per quanto riguarda invece le condotte comiziali si rimanderà alla fase esecutiva la soluzione di dettaglio atta a superare l'interferenza con gli impianti consortili, valutando, caso per caso, anche, la necessità di eventuali modesti spostamenti delle condotte in progetto.

CHE le soluzioni progettuali adottate eliminano adeguatamente le interferenze con le condotte principali, secondarie e comiziali di questo Consorzio;

CHE comunque, a parere dello scrivente, si ritiene necessario che durante la fase di realizzazione dei lavori sia garantita la presenza di personale tecnico consortile.

Ciò premesso,

NULLA OSTA

da parte di questo Consorzio alla realizzazione del Sistema fognario per acque nere a servizio della frazione di Triscina e collegamento al depuratore comunale in via Errante Vecchia - , con le prescrizioni tecniche di cui sopra.



IL DIRETTORE GENERALE
(ING. PIERALBERTO GUARINO)

Pieralberto Guarino



Regione Siciliana
Assessorato del Territorio e dell'Ambiente
Comando del Corpo Forestale



Servizio Ispettorato Ripartimentale delle Foreste
Unità Operativa 84 - "Tutela e Vincolo Idrogeologico"
Trapani

Trapani li 14.04.2015

Risposta a nota n. 1111/15
del

Prot. n° 41026
Fasc. n° 37994

OGGETTO: Città di Castelvetro Selinunte - Richiesta N.O. per movimento di terra per la realizzazione del sistema fognario per acque nere a servizio della frazione di Triscina e collegamento al depuratore comunale.

Città di Castelvetro Selinunte
Piazza Umberto 1°, n°5
91022 Castelvetro

e.p.c AL SINDACO DEL COMUNE DI
CASTELVETRO

e.p.c AL DISTACCAMENTO FORESTALE DI
CASTELVETRO

In riferimento alla richiesta in oggetto specificata, si comunica che la zona d'intervento, sita in **Castelvetro F° vari pp.varie (come da progetto)** ed evidenziate nello stralcio planimetrico allegato, non è sottoposta a vincolo idrogeologico ai sensi dell'art. 1 - Capo I - titolo I del R.D.L. 30.12.1923 N. 3267, per cui per la realizzazione di quanto sopra, **non necessita** NULLA OSTA da parte di questo Ispettorato, fatti salvi eventuali, ulteriori pareri e/o autorizzazioni previsti dalla legge ed emessi da altri Enti.

11/6/15

L'ISPETTORE RIPARTIMENTALE DELLE FORESTE
(Ing. Pasquale Giardina)

11/32P



SNAM RETE GAS

Mazara del Vallo, 23-07-2015
DI-SIC/MV/42/AD

COMUNE DI CASTELVETRANO

Prot. n. 27590
del 23 LUG. 2015

Spett.le

Regione Siciliana

Assessorato delle infrastrutture della Mobilità
dipartimento regionale Tecnico Area 5
Via Leonardo da Vinci, 161
90143 Palermo
fax 091 7072162

P.c.

Comune di Castelvetro
III Settore
Via della Rosa, 1
91022 Castelvetro
fax 0924 909637

Trasmissione via fax

Oggetto: Convocazione conferenza dei servizi del 27/07/2015 avente per oggetto Sistema fognario per acque nere a servizio della frazione di Triscina e collegamento al depuratore comunale in via Errante Vecchia- sito nel Comune di Castelvetro.

In riscontro alla Vostra lettera prot. N° 46816 del 07/07/2015, Vi comuniciamo che non potremo partecipare per precedenti impegni già assunti. Per quanto di nostra competenza esprimiamo comunque parere favorevole.

Tutto ciò premesso Vi comuniciamo inoltre che sono in itinere le pratiche per la risoluzione dell'interferenza con Il Comune di Castelvetro

Per qualsiasi ulteriore chiarimento e/o segnalazione Vi preghiamo di contattare lo scrivente Centro di Mazara del Vallo – tel. 0923-651213.

CITTÀ DI CASTELVETRANO
III SETTORE - SERVIZI TECNICI
7° SERVIZIO

PROT. N. 2250
DEL 23 LUG. 2015

SNAM RETE GAS

Distretto Sicilia

Il Capo Centro di Mazara del Vallo
p.m. Marco Sangalli

Snam Rete Gas S.p.A.
Centro di Mazara del Vallo
Via Siconio Terranova C/da Capofeto
91026 Mazara del Vallo - Tp
Tel. 0923/651239 - Fax 0923/651257

Snam Rete Gas S.p.A.
Sede Legale: 5, Donato Milanese (Mi) Piazza S. Caterina, 7
Capitale sociale Euro 1.200.000.00 i.v.
Codice Fiscale e numero di iscrizione al Registro Imprese di
Milano n. 10236291008 - R.E.A. Roma n. 1218553
Partita IVA 10236291008
Società soggetta all'attività di direzione e coordinamento di
Snam S.p.A.
Società con unico socio

Regione Siciliana
Assessorato dei Beni Culturali e dell'Identità Siciliana
Dipartimento dei Beni Culturali e dell'Identità Siciliana
www.regione.sicilia.it/beniculturali

Posta certificata del Dipartimento:
dipartimento.beni.culturali@certmail.regione.sicilia.it

Soprintendenza per i Beni Culturali e Ambientali di Trapani

Via Garibaldi, 93 - 91100 Trapani
tel. 0923 808 111 - fax 0923 23423
sopritp@regione.sicilia.it

www.regione.sicilia.it/beniculturali/soprint

Posta certificata della Soprintendenza:
sopritp@certmail.regione.sicilia.it

Conoscenza, Tutela e Valorizzazione dei Beni Culturali e Ambientali

Via Garibaldi, 93 - 91100 Trapani

U.O. 5 - Sezione per i beni archeologici

tel. 0923 808 231 / 0923 808 233
e_mail sopritp.uo5@regione.sicilia.it

3809 del 19 MAG. 2015

Trapani, Prot. n. Allegato n.

Rif. Nota Prot. n. del

OGGETTO: Accordo di Programma Quadro 'Depurazione delle acque reflue' del 31.01. 2013 - Delibera CIPE n. 60 del 30.04. 2012 - Comune di Castelvetrano.

Progetto: realizzazione della rete fognaria di Triscina e collettamento all'impianto di depurazione di Via Errante Vecchia - Codice Intervento n. 33497.


Convocazione Commissione Regionale dei Lavori Pubblici: art. 5, comma 12, LR 12.07.2011, n. 12 - trasmissione elaborati di progetto per la formalizzazione del parere di competenza.



Al Comune di Castelvetrano
III Settore - Uffici Tecnici
7° Settore: Servizi di Edilizia Privata
Via della Rosa, 1
91022 **CASTELVETRANO**

All' U.O. 7 Beni Paesaggistici
SEDE

Al Direttore
Parco Archeologico di Selinunte e Cave di Cusa
SELINUNTE



IN RICONTRIO alla nota del Comune di Castelvetrano prot. n. 12529 dell'08.04. 2015, ingressata presso questa Amministrazione il 09.04. 2015 e protocollata in data 14.04. 2015 al n. 4586;

VISTO il PTP dell'Ambito 2/3, in fase d'adozione, dal quale si evince che una parte della rete fognaria, interrata, in argomento interessa, quasi del tutto, il limite occidentale della Fascia B del Parco Archeologico di Selinunte e Cave di Cusa, (istituito con D. Ass. BB.CC. e I.S. n. 994 del 19.04. 2013, pubblicato in GURS n. 32 del 12.07. 2013), che è costituito dalla SP n. 81;

VISTI gli elaborati di progetto trasmessi con la nota Ns. prot. 4586 succitata (R.I. n. 283-U.O.5 del 21.04. 2015) dai quali si evidenzia che il tracciato della rete fognaria interesserà soprattutto l'asse viario della S.P. n. 81;

CONSIDERATA la pubblica utilità delle opere in questione finalizzata a risolvere le criticità complessive della borgata di Triscina di Selinunte, riguardanti la raccolta ed il trattamento delle acque reflue come da progetto meglio indicato in oggetto;

PER QUANTO SOPRA e di competenza, si esprime parere favorevole alla realizzazione delle opere strettate a condizione che:

- a partire dal sito n. 146 del PTP dell'Ambito 2/3 (loc. Bresciana di SO: area di dispersione di frammenti di epoca greco-classica, ellenistica e romana, subito a monte dell'incrocio tra la S.P. n. 81 con la S.P. n. 56) e proseguendo verso Sud, le attività di scavo vengano eseguite con controlli a campione, a secondo della distanza dei siti d'interesse archeologico dal tracciato fognario, esclusivamente del personale tecnico-scientifico dell'Unità Operativa 5 - Sezione per i Beni Archeologici;

- per il sito n. 51 (area necropolare selinuntina di Manicalunga-Timpone Nero e necropoli preistorica dell'età del bronzo), anche se la S.P. n. 81 si addentra in tale area d'interesse archeologico, sarà necessario, per le opere da realizzare, un controllo costante ed esclusivo a cura sempre del personale tecnico-scientifico dell'U.O. 5 summenzionata.

Pertanto, dovrà essere comunicata con congruo anticipo a questa Unità Operativa la data d'inizio dei lavori -almeno 15 giorni prima, anticipandola via fax (0923 23423)-, indicando nella nota un recapito telefonico utile.

Resta inteso che nel caso di risultanze positive e di ritrovamenti di beni archeologici verranno attivate tutte le procedure di tutela previste dalla normativa di legge vigente (D.Lgs. 42/2004).

Il Soprintendente
(Arch. Paola Misuraca)

12/05/2015 GM

Responsabile procedimento	Dot. ssa Rosella Caputo	stanza	19	piano	2	telefono	0923 898 210	e-mail	supint@archeologia.regione Siciliana.it
Responsabile incaricato	Dot. ssa Giuseppina Giannone	stanza	21	piano	2	telefono	0923 898 292	Orario	predefinito non sono previsti altri orari supplementari o di giorno
Ufficio Relazioni con il Pubblico (U.R.P.)		indirizzo		responsabile		supint@archeologia.regione Siciliana.it			
Stanza	Piano	Telefono	Orario di ricevimento		10,00- 13,00 Lunedì e 15,30 - 17,30 Mercoledì				

Soprintendenza per i Beni Culturali e Ambientali di Trapani

via Garibaldi, 93 - 91100 Trapani
tel. 0923-808111 - fax 0923-23423
e-mail: soprintp@regione.sicilia.it
www.regione.sicilia.it/beniculturali/soprintp
Posta certificata della Soprintendenza
soprintp@certmail.regione.sicilia.it

COA
CASTE
NO II SETTORE - All. Sub. M
Assegna al Servizio
Partita Iva 02711070827
Codice Fiscale 3001200826

16 GIU 2015
22995

Prof.
Cec.

Conoscenza, Tutela e Valorizzazione dei Beni Culturali e Ambientali
via Garibaldi, 93 - 91100 Trapani

Unità Operativa 7 - Sezione per i Beni Paesaggistici
tel. 0923 - 808218 / 808221
e-mail: soprintp.uo7@regione.sicilia.it

Rif. nota: Prot. n. 12081 del 03/04/2015

Trapani Prot. n. 4414 del

Allegati n.

Posizione PP.UU. VI - 1622 (citare nella risposta)

OGGETTO: Comune di CASTELVETRANO - Progetto definitivo del sistema fognario per acque nere a servizio della frazione di Triscina e collegamento al depuratore comunale in Via Errante Vecchia.

Ditta Proprietaria: COMUNE DI CASTEVETRANO.

AL COMUNE DI CASTELVETRANO
III Settore - Uffici Tecnici
7° Servizio: Servizi di Edilizia Privata

In ordine alla Pre-Conferenza di Servizi indetta per il giorno 10 c.m. dal Dipartimento Tecnico dell'Assessorato Regionale delle Infrastrutture e della Mobilità, per gli interventi di cui all'oggetto;

VISTI gli artt. 136 e 142 del Codice dei Beni Culturali e del Paesaggio, approvato con Decreto Legislativo 22/01/04, n. 42 e successive modifiche ed integrazioni;

VISTO il Decreto Assessoriale n. 5004 del 09/01/2001, pubblicato nella G.U.R.S. n. 8 del 23/02/01 con il quale è stato sottoposto a vincolo di notevole interesse pubblico parte del territorio del Comune di Castelvetroano;


VISTO l'art. 15 delle L.R. n° 78/76;

Nella considerazione che le opere da realizzare sono in gran parte totalmente interrato, questa Soprintendenza è dell'avviso di poter esprimere il proprio assenso all'intervento.

Tuttavia si rileva che in prossimità della battigia, tali interventi implicano anche modifiche dell'arenile, in quanto sono previste opere di sistemazioni esterne.

Pertanto, al fine di contenere quanto più possibile la trasformazione dei luoghi naturalistici interessati dall'intervento questa Soprintendenza ritiene opportuno che in fase di redazione del progetto esecutivo vengano osservate le **seguenti prescrizioni:**

- La condotta sotterranea prevista lungo l'arenile, venga realizzata quanto più prossima alle abitazioni esistenti e quindi a distanza inferiore a quella di metri 4,00 proposta in progetto;
- Tutte le opere di completamento e sistemazione previste a monte della predetta condotta (aree gioco bimbi, aiuole, marciapiedi, rampe, scalinate, ecc.), facenti parte della "proposta arredo arenile" siano oggetto di separata progettazione. Attualmente potranno ammettersi solo sistemazioni a verde mediante piantumazione di essenze arbustive autoctone nel rispetto dell'attuale orografia dei luoghi e dell'esistente sistema dunale.
- Il progetto esecutivo dovrà essere corredato di tutti i particolari grafici e descrittivi degli interventi edili previsti per ogni singola stazione di sollevamento, con particolare riguardo per i materiali adottati, nonché della relativa documentazione fotografica.



Responsabile procedimento	Arch. Girolama Fontana	stanza	33	piano	3°	telefono	0923-808208	e-mail	soprintp.uo7@regione.sicilia.it
Funzionari incaricati	Geom. Gisela Stamba	stanza	26	piano	1°	telefono	0923-808209	Durata procedimento	
Ufficio Relazioni con il Pubblico (URP)	urp@soprintp@regione.sicilia.it	Responsabile	nome cognome						
Stanza	Piano	Tel.	Orario e giorni ricevimento		10,00 - 13,00 Lunedì e 15,30 - 17,30 Mercoledì				

REPUBBLICA ITALIANA

D.A. n° 343/6AD



REGIONE SICILIANA

ASSESSORATO TERRITORIO ED AMBIENTE

L'ASSESSORE

VISTO lo Statuto della Regione Siciliana;

VISTO il D.D.G. n.214 del 25.03.2013 del Dirigente Generale del Dipartimento Regionale dell'Ambiente, con il quale sono state costituite le Aree e di Servizi del Dipartimento Regionale dell'Ambiente, in applicazione della L.R. 10/2000;

VISTA la Delibera di Giunta n.48 del 26.02.2015;

VISTO l'atto di indirizzo assessoriale n.1484/Gab dell'11.03.2015 e successive modifiche ed integrazioni;

VISTA la nota prot.n. 12333 del 16.03.2015 con la quale il Dirigente Generale del Dipartimento dell'Ambiente impartisce le disposizioni operative in attuazione della Delibera di Giunta n. 48 del 26.2.2015;

VISTO il rapporto istruttorio-parere ambientale 35163 del 27/07/2015;

VISTA la direttiva 92/43 CEE;

VISTO il D.P.R. 8 settembre 1997, n. 357 "Regolamento recante attuazione della direttiva 92/43 CEE relativa alla conservazione degli Habitat naturali e seminaturali, nonché della flora e della fauna selvatica";

VISTO il D.P.R. 12 marzo 2003, n. 120 "Regolamento recante modifiche ed integrazioni al D.P.R. 8 settembre 1997, n. 357, concernente l'attuazione della direttiva 92/43 CEE relativa alla conservazione degli Habitat naturali e seminaturali, nonché della flora e della fauna selvatica";

VISTO il D.A. 30 marzo 2007 "Prime disposizioni d'urgenza relative alle modalità di svolgimento della valutazione di incidenza ai sensi dell'art. 5, comma 5, del D.P.R. 8 settembre 1997, n. 357 e ss.mm.ii".

VISTO il D.A. 22 Ottobre 2007: "Disposizioni in materia di valutazione di incidenza attuative dell'art. 1 della Legge regionale 8 maggio 2007, n. 13";

CONSIDERATO che, secondo quanto disposto dall'art. 1, comma 3, della L.R. 13/07 e dall'art. 4 del Decreto 245/GAB del 22 ottobre 2007, la procedura di valutazione di incidenza è di competenza di questo Assessorato;

VISTO il formulario Natura 2000 a corredo del SIC ITA 010011 "Sistema Dunale Capo Granitola, Porto Palo e foce del Belice".

VISTO il Piano di Gestione dell'Ambito Territoriale "Sistema Dunale Capo Granitola, Porto Palo e foce del Belice";

ESAMINATO l'intervento proposto dal Comune di Castelvetro, con nota n. 47137 del 26.11.2014, accusata al Servizio 1 VAS-VIA il 01/12/2014 prot. n. 55743, riguardante Sistema fognario per ac

nere a servizio della frazione di Triscina e collegamento al depuratore comunale in via Errovecchia;

ESAMINATA la seguente documentazione trasmessa con la nota sopracitata, ritenuta idonea alle verifiche previste:

- Relazione Generale;
- Relazione Tecnica e Idraulica;
- Relazione Tecnica e Illustrativa degli Impianti Elettrici;
- Fascicolo degli schemi elettrici;
- Relazione di fattibilità ambientale;
- Relazione Geologica e Idrogeologica;
- Relazione Geotecnica;
- Relazione di Calcolo delle Strutture;
- Relazione di Calcolo Strutturale dei Blocchi di Ancoraggio;
- Relazione Paesaggistica;
- Verifica preventiva dell'interesse archeologico;
- Relazione sulle interferenze;
- Valutazione di incidenza ambientale;
- Studio di Inserimento Urbanistico;
- Documentazione fotografica;
- Elenco Prezzi Unitari;
- Computo Metrico Estimativo;
- Quadro economico;
- Cronoprogramma;
- Disciplinare descrittivo e prestazionale degli elementi tecnici;
- Prime indicazioni e disposizioni per la stesura dei piani di sicurezza;
- Quadro di Incidenza della Manodopera;
- Piano particellare delle aree;
- Corografia ed inquadramento territoriale;
- Planimetria generale delle opere;
- Planimetria generale della rete fognaria di raccolta e trasporto;
- Planimetria generale delle opere di recapito al depuratore comunale;
- Carta del bacino fognari;
- Planimetria di dettaglio della rete fognaria da 1 a 20;
- Planimetria di dettaglio della premente di recapito al depuratore comunale da 1 a 4;
- Profili Longitudinali - Dorsali da 1 a 7;
- Profili Longitudinali - Collettori secondari;
- Sezioni Trasversali da 1 a 2;
- Impianto di Sollevamento S1 - Planimetria di dettaglio, pianta e sezioni - Prospetti - Pianta tecnologica con le cabine elettriche e il gruppo elettrogeno - Schema dei quadri MT e BT e piano d'insieme degli impianti elettrici a servizio delle cabine MT/BT - Schema distribuzione impianto centrale di sollevamento: - illuminazione, - forza motrice;
- Impianto di Sollevamento S2 - Planimetria di dettaglio, Pianta e Sezioni;
- Impianto di Sollevamento S3 - Planimetria di dettaglio, Pianta e Sezioni;

- Impianto di Sollevamento S4 - Planimetria di dettaglio, Pianta e Sezioni;
- Impianto di Sollevamento S5 - Planimetria di dettaglio, Pianta e Sezioni;
- Impianto di Sollevamento S6 - Planimetria di dettaglio, Pianta e Sezioni;
- Impianto di Sollevamento S7 - Planimetria di dettaglio, Pianta e Sezioni - Prospetti - Sche - distribuzione impianti in centrale di sollevamento: - illuminazione, - forza motrice;
- Impianto di Sollevamento S8 - Planimetria di dettaglio, Pianta e Sezioni;
- Impianto di Sollevamento S9 - Planimetria di dettaglio, Pianta e Sezioni;
- Impianto di Sollevamento S10 - Planimetria di dettaglio, Pianta e Sezioni;
- Sezioni tipologiche di posa;
- Particolari costruttivi della rete a gravità da 1 a 2;
- Particolari costruttivi delle tubazioni in pressione da 1 a 2;
- Particolari costruttivi delle tubazioni in depressione;
- Planimetria catastale da 1 a 8;
- Planimetria catastale - Impianti di sollevamento;
- Area Impianto S8-S9 - Proposta Arredo Arenile;
- Planimetria di dettaglio della rete fognaria di completamento.

CONSIDERATA la Direttiva 91/271/CEE sulla raccolta e trattamento delle acque reflue;

VISTA la rilevanza del progetto per pubblica utilità;

CONSIDERATO che il progetto sarà realizzato con possibili interferenze sull'ambiente circostante, seguito vengono descritte le soluzioni mitigatrici atte a permettere la realizzazione dello stesso;

DECRETA

Art. 1) che l'istanza, presentata dal Comune di Catelvetrano, tendente ad ottenere il permesso per i lavori realizzazione del Sistema fognario per acque nere a servizio della frazione di Triscina collegamento al depuratore comunale in via Errante Vecchia, risulta non avere incidenze significativa sul SIC in questione e che, pertanto, si esprime parere di Valutazione di Incidenza positiva ai sensi dell'art.5 D.P.R. 357/97 e s.m.i, a condizione che vengano applicate e rispettate seguenti prescrizioni risolutive:

1. Generali:

- Le pavimentazioni a parcheggio previste nelle aree interne e/o limitrofe al S.I.C. dovranno essere realizzate con pavimentazioni permeabile (es. masselli drenanti autobloccanti o grigliato erboso);
- Le aree di cantiere previste dovranno essere realizzate all'esterno della spiaggia e degli habitat segnalati;
- Accorgimenti necessari a ridurre al minimo gli impatti derivanti da polverosità, rumore e emissione in atmosfera;
- Si dovrà avere cura di effettuare gli interventi al di fuori del periodo di riproduzione delle specie protette e/o di evoluzione degli habitat presenti nei siti;
- Dovrà essere posta particolare cura nell'evitare di abbattere essenze vegetali arboree e/o arbusti prevedendone, ove ciò non risultasse fattibile, il reimpianto;
- Qualora durante la fase di cantiere si rendesse necessario lo spostamento d'essenze vegetali d'interesse naturalistico, si dovrà procedere all'estrazione delle stesse, avendo cura di assicurare l'integrità della zolla di terra attorno alle radici ed il reimpianto in zone idonee al successivo attecchimento;
- Si planteranno *esclusivamente* essenze vegetali autoctone, provenienti da vivai autorizzati (avendo così certezza del germoplasma autoctono);
- Le aree di cantiere dovranno essere sistemate come "ante operam" attraverso interventi d'inerbimento e piantumazione di specie vegetali autoctone afferenti gli habitat originari;

- Tutti i lavori ed il deposito dei materiali interesseranno esclusivamente le aree di sedime o opere da realizzare, senza interferire con l'ambiente circostante.
- Al fine di non arrecare costipamento del terreno verranno utilizzati escavatori gommati;
- Durante le operazioni di cantiere, al fine di evitare il rischio di dispersioni di oli ed inquinanti nel terreno, al termine di ogni giornata lavorativa, si dovranno ricoverare i mezzi in opportune aree opportunamente predisposte dotate di sistema di impermeabilizzazione del suolo;
- Per tutto il periodo della permanenza dei cantieri si dovranno ottimizzare le procedure di lavorazione al fine di abbattere e/o eliminare l'emissione di rumori, fumi e luci di cantiere provvederà ad innaffiare periodicamente le aree di cantiere onde limitare, principalmente nel periodo secco, il sollevamento delle polveri;
- Il suolo e la sabbia risultante dagli sbancamenti, dovranno essere opportunamente stoccate in modo da evitare perdite dello stesso, e riutilizzato ove possibile all'interno dei cantieri stessi, anche al termine delle operazioni per ricolmare le aree sbancate;
- Le recinzioni dovranno essere realizzate in materiale ecocompatibile e non illuminate;
- Per limitare l'inquinamento atmosferico e le emissioni di rumore causati dalle macchine di cantiere, saranno definiti con accortezza i percorsi interni, così da ridurre al minimo l'utilizzo di mezzi operativi, saranno inoltre ottimizzate le lavorazioni in modo da evitare sprechi e sciupate risorse;
- Non dovranno essere alterati né la morfologia né il regime idrogeologico nel sito; a tal fine dovrà essere prevista un'adeguata sistemazione idraulica, mediante opere di regimentazione delle acque superficiali e meteoriche, al fine di assicurare il recapito dei loro impluvi naturali, e, ove possibile, il ripristino dell'originale morfologia al termine dei lavori;

2. Specifiche:

- La superficie naturale e l'eventuale vegetazione, sottratta a causa della realizzazione delle stazioni di sollevamento localizzate nelle immediate vicinanze del S.I.C. e/o nelle vicinanze di habitat segnalati nel Piano di Gestione del suddetto S.I.C. (denominate S5, S7, S8, S9, S10, S13, S14, S15 e S16), dovrà essere reimpiantata, sulla base delle precedenti disposizioni, nelle immediate vicinanze su di una superficie pari o maggiore a quella sottratta;
- La scogliera a gettata posta a protezione dell'impianto di sollevamento S8 dovrà prevedere l'inserimento di piccole zone destinate ad ospitare un substrato idoneo alla piantumazione di piccoli nuclei di vegetazione autoctona riferibili agli habitat 1210 "Vegetazione annua delle linee di deposito marine", 2110 "Dune mobili embrionali" e 2120 "Dune mobili del cordone litorale con presenza di *Ammophila arenaria*", opportunamente disposti;
- Per le fasce di vegetazione poste lungo il perimetro delle recinzioni degli impianti di sollevamento dovranno essere utilizzate specie autoctone arbustive ed arboree riferibili alla vegetazione tipica del sistema dunale – retrodunale dell'area interessata;
- Durante la realizzazione del collettore lungo la linea di costa, il suolo e la sabbia derivante dallo sbancamento dovranno essere opportunamente stoccate e protette, in modo da evitare perdite dello stesso, e riutilizzate all'interno del cantiere stesso come riempimento o, in alternativa nelle opere di mitigazione di seguito descritte;
- Favorire la ripresa dei cicli geomorfici e vegetazionali tipici degli habitat considerati, lungo tutta la linea di costa interessata dalla messa in posa del collettore, effettuando la messa a dimora di nuclei vegetazionali necessari ad innescare i processi di ricolonizzazione del litorale tramite l'utilizzo di specie adatte appartenenti agli habitat e di opere di ingegneria naturalistica a protezione sia delle piante che, in seconda battuta, del collettore così come di seguito indicate:
 - Dovranno essere utilizzate le specie più adatte, afferenti agli habitat segnalati (1210 "Vegetazione annua delle linee di deposito marine", 2110 "Dune mobili embrionali" e 2120 "Dune mobili del cordone litorale con presenza di *Ammophila arenaria*"), in grado di stabilizzare il substrato ed innescare i processi di colonizzazione.

- L'utilizzo di viminate inclinate (circa 60° sul piano orizzontale) e seminterrate (circa il 60 della lunghezza) realizzate con un intreccio di verghe di castagno e da pali di intelaiatura controventatura in castagno, fissate tra di loro mediante chiodi e fili di ferro, conferisce alla barriera basale la capacità di rispondere in modo elastico all'energia del moto ondoso smorzandolo, e la capacità di agire da frangivento favorendo la deposizione di sabbia e delle frazioni organiche spiaggiate creando un substrato adatto allo sviluppo della vegetazione naturale psammofila;
- La condotta sotterranea prevista lungo l'arenile deve essere realizzata quanto più prossima alle abitazioni esistenti e quindi a distanza inferiore a quella di 4,00 m proposta in progetto;
- Prevedere dei cartelli espositivi che illustrino le motivazioni e gli scopi del progetto.
- Bisognerà utilizzare maestranze opportunamente istruite sulle emergenze e le necessità del sito in oggetto;
- Utilizzo delle "migliori tecniche disponibili" così come definite nella Direttiva 96/61/CE, tramite il sistema specifico della scelta sito – specifica adottata attraverso la metodica dell'analisi costi - efficacia e/o costi/benefici.
- Avviare un opportuno sistema di monitoraggio per avviare un report semestrale sullo stato delle opere di mitigazione da inviare all'Ente Gestore del S.I.C. ITA010011 "Sistema Dunale Capo Granitola, Porto Palo e Foce del Belice";

il proponente è onerato di rielaborare il progetto applicando le superiori prescrizioni, trasmettendone una copia a questo Assessorato e all'Ispettorato Forestale di Trapani.

Art.2) il proponente è onerato, prima dell'inizio dei lavori, di acquisire ogni altra autorizzazione, concessione, parere o nulla osta previsti dalla normativa vigente per l'approvazione dell'opera.

Art.3) il presente decreto sarà pubblicato, a cura dell'autorità competente sul sito istituzionale di questo Dipartimento in ossequio all'art. 68 della L.R. 12.8.2014 n. 21.

Art.4) al presente provvedimento è esperibile entro 60 giorni dalla sua pubblicazione ricorso al Tribunale Amministrativo Regionale ed entro 120 giorni ricorso straordinario al Presidente della Regione.

Palermo li 27 LUG. 2015

L'Assessore
(Dott. Maurizio Croce)



REPUBBLICA ITALIANA



Regione Siciliana
Assessorato Territorio ed Ambiente
Dipartimento dell' Ambiente
 Servizio 5 – Demanio Marittimo
 U.O.S 5.1-Infrastrutture portuali e OO.PP. nel D.M.

Prot. n. 34982.....del 24/04/2015.....

Assessorato Regionale delle
Infrastrutture e della Mobilità
Dipartimento Tecnico - Area 5
Commissione Regionale dei Lavori Pubblici

Oggetto: Convocazione Conferenza dei Servizi – Comune di Castelvetro
 Sistema fognario per acque nere a servizio della frazione di Triscina e collegamento al
 depuratore comunale – Progetto definitivo – importo complessivo € 22.500.000.

Richiesta parere

Si riscontra la nota prot. n. 48816 del 07/07/2015, con la quale si convoca la Conferenza dei servizi per l'acquisizione dei pareri sul progetto esplicitato in oggetto.

Il progetto definitivo, prevede :

- Una rete di raccolta delle acque reflue mediante tubazioni interrato e idonei manufatti di allaccio e ispezione;
- n. 9 centrali di sollevamento che raccolgono i reflui nei punti più bassi e li inviano verso la centrale di sollevamento principale al depuratore;
- sistema di sollevamento principale al depuratore composto da stazione di pompaggio e condotta premente da Triscina all'esistente depuratore ;

Le aree demaniali marittime interessate dall'intervento riguardano esclusivamente la fascia di tubazione parallela alla linea di costa e l'area di occupazione di una stazione di sollevamento (S 8)

Pertanto, si esprime parere favorevole ai fini demaniali e si rinviano gli ulteriori adempimenti in merito alla consegna delle aree demaniali marittime, ai sensi dell'art. 34 del C.N. e 36 del R.C.N. alle seguenti condizioni:

- Acquisizione di una planimetria recante la quantificazione dell'area demaniale marittima interessata dai lavori e relativa fascia di rispetto di mt 30 ai fini anche del rilascio dell'autorizzazione ai sensi dell'art. 55 del C.N. ;

- Trasmissione di tutti i pareri, autorizzazioni e/o nullaosta espressi dalle altre Amministrazioni interessate nelle varie fasi di progettazioni.

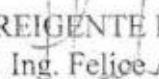
- Vengano acquisiti il parere del Genio Civile di Messina, ai sensi dell'art. 12 del Reg. C.N. e dell'Agenzia delle dogane ai sensi dell'art. 19 del D.Lgs. 374/90;

- La fascia di tubazione dovrà essere posta, quanto più possibile, aderente al confine demaniale marittimo:

- I lavori dovranno essere effettuati in periodi e con modalità che non precludano l'uso balneare del litorale;

- Le tubazioni da interrare nel demanio marittimo dovranno essere impermeabili e a tenuta idraulica per impedire qualsiasi sversamento di refluo dovuto ad eventuali perdite.

- **Successivamente alla realizzazione del progetto in argomento l'intera area demaniale marittima interessata, dovrà essere richiesta in concessione dall'Amministrazione Comunale di Castelvetro.**


IL DIREGENTE DELL'U.O. S5.1
(Ing. Felice Ajello)


IL DIRIGENTE DEL SERVIZIO
(Dott. Salvatore Di Martino)



Unione Europea
 REPUBBLICA ITALIANA
Regione Siciliana
 Assessorato delle Infrastrutture e della Mobilità
 Dipartimento Regionale Tecnico
COMMISSIONE REGIONALE DEI LAVORI PUBBLICI
legge regionale 12 luglio 2011, n. 12, art. 5, comma 12

VERBALE della riunione del 27 luglio 2015 – ore 10:00

CONFERENZA DI SERVIZI

L'anno **duemilaquindici** il giorno **ventisette** del mese di **luglio** (27/07/2015), alle ore 10:00, presso la sala delle riunioni del Dipartimento (ottavo piano - ala nuova - ingresso Via Munter, 21 - Palermo), previa convocazione di cui alla nota n. **46816** del **07 luglio 2015**, si sono riuniti, sotto la Presidenza del Dirigente Generale del Dipartimento Regionale Tecnico, Dott. Giovanni Arnone, i componenti della Commissione Regionale dei Lavori Pubblici, unitamente ai rappresentanti degli Enti convocati, di cui al foglio delle presenze, per il rilascio dei pareri di competenza in **conferenza di servizi** ai sensi dell'art. 5, comma 12, della legge regionale 12 luglio 2011, n.12.

La riunione ha per oggetto il seguente ordine del giorno:

Conferenza di Servizi - COMUNE DI CASTELVETRANO (TP) –

Sistema fognario per acque nere a servizio della frazione di Triscina e collegamento al depuratore comunale in via Errante Vecchia –

Codice Intervento n. 33497

Progetto Definitivo – Importo complessivo € 22.500.000,00

Relatore: Ing. Capo del Genio Civile di Trapani - Ing. Giovanni Indelicato

L'**Arch. Giovanni Cucchiara**, Segretario e delegato dal Dirigente del Dipartimento Regionale Tecnico ad assumere le funzioni di Presidente, dopo aver dato lettura dell'argomento posto all'ordine del giorno, dà inizio ai lavori, dando atto che:

- risultano presenti i seguenti componenti:

- Dipartimento Regionale Tecnico (Presidenza) Arch. Giovanni Cucchiara (delegato dal Dirigente Generale Dott. Giovanni Arnone con nota prot. n. 52092 del 23/07/2015)
- Dipartimento Regionale delle Infrastrutture, della Mobilità e dei Trasporti – Dott. Calogero Franco Fazio (delegato dal Dirigente Generale Dott. Fulvio Bellomo con nota prot. n. 38444 del 27/07/2015)
- Dipartimento Regionale dell'Ambiente – Geom. Giuseppe Traina (delegato dal Dirigente Generale Dott. Maurizio Pirillo con nota prot. n. 35121 del 27/07/2015)
- Dipartimento Regionale dell'Urbanistica – Arch. Pietro Coniglio (delegato dal Dirigente Generale Ing. Salvatore Giglione con nota prot. n. 17441 del 27/07/2015)
- Ufficio Legislativo e Legale – Avv. Paolo Chiapparrone (delegato dall'Avvocato Generale Cons. Romeo Palma con nota prot. n. 17315 del 27/07/2015)
- Ingegnere Capo dell'Ufficio del Genio Civile di Trapani - Ing. Giovanni Indelicato (Relatore)
- Dott. Geol. Alessio D'Urso - Consulente tecnico-giuridico
- Avv. Salvatore Vittorio Fiore Consulente tecnico-giuridico
- Ing. Giandomenico Lo Pizzo - Consulente tecnico-giuridico

- risultano assenti i seguenti componenti:

- Prof. Arch. Maurizio Carta - Consulente tecnico-giuridico
- Prof. Giovanni Fiandaca - Consulente tecnico-giuridico

Il **Presidente delegato**, constatato che **risulta raggiunto il numero legale** dei componenti della "Commissione", dà inizio ai lavori secondo l'ordine del giorno.

Il **Presidente delegato**, ricorda agli intervenuti che in data 10 giugno u.s. si è svolta l'adunanza (pre-conferenza) della Commissione per i lavori all'Ordine del Giorno. In considerazione che nella predetta adunanza del 10 giugno u.s. non è stato raggiunto il numero legale dei componenti, la seduta si è conclusa senza alcuna determinazione della Commissione e si è svolta esclusivamente ai soli fini istruttori.

Pertanto in data odierna la Commissione ratifica il verbale dell'adunanza del 10 giugno 2015.

Oltre ai suddetti componenti sono presenti il R.U.P. **Geom. Raffaele Giobbe**, il Dirigente del III settore del Comune di Castelvetrano **Ing. Giambattista Impalizzeri** ed i progettisti, **Ing. Corrado Petris** e **Ing. Luciano Ferrari** del GRUPPO DI PROGETTAZIONE R.T.P. Concise Consorzio Stabile - Società consortile per azioni (capogruppo)

- risultano presenti i rappresentanti, meglio identificati nel foglio delle presenze, dei seguenti Enti:

- Dipartimento Regionale dell'Ambiente - Servizio 5 - Demanio Marittimo
- Enel Distribuzione S.p.A. - Macrozona Territoriale Sud zona di Trapani

- risultano assenti, sebbene invitati, i rappresentanti dei seguenti Enti:

- Dipartimento Regionale dell'Acqua e dei Rifiuti - Servizio 1 - Regolazione Acque e S.I.L.
- Dipartimento Regionale dell'Urbanistica - Servizio 2 - Affari Urbanisti Sicilia Occidentale
- Dipartimento Regionale dell'Ambiente - Servizio 1 - V.A.S.-V.I.A.
- Soprintendenza per i Beni Culturali ed Ambientali di Trapani - Unità Operativa per i beni archeologici (U.O. 5)
- Soprintendenza per i Beni Culturali ed Ambientali di Trapani - Unità Operativa per i beni paesistici, naturali e naturalistici (U.O. 7)
- Ufficio del Genio Civile di Trapani
- Ispettorato ripartimentale delle foreste di Trapani
- Azienda Sanitaria Provinciale n. 9 di Trapani - Distretto di Castelvetrano - Ufficio Igiene Pubblica
- Agenzia delle Dogane e dei Monopoli
- Libero Consorzio Comunale di Trapani - Settore n. 5 - LL.PP., Viabilità, Portualità e Patrimonio - Servizio Patrimonio e Concessioni
- Libero Consorzio Comunale di Trapani - Settore n. 6 - Territorio, Ambiente, Riserve Naturali, Protezione Civile e Sviluppo Economico - Servizio Riserve Naturali
- Consorzio di Bonifica 3 Agrigento
- Snam Rete Gas - Centro di Mazara del Vallo

Il **Presidente delegato**, premette che in data 10/06/2015 si è svolta la pre-conferenza, a conclusione della quale i presenti, sentita la relazione del relatore, hanno concordato che il progetto definitivo all'ordine del giorno, relativo alla lavori per la realizzazione del "Sistema fognario per acque nere a servizio della frazione di Triscina e collegamento al depuratore comunale in via Errante Vecchia" nel COMUNE DI CASTELVETRANO (TP) dell'importo complessivo di € 22.500.000,00, potesse essere sottoposto alla Conferenza di Servizi per l'acquisizione dei pareri o/o autorizzazioni e degli ulteriori elementi utili alla completa definizione del progetto per il parere della "Commissione".

La Conferenza di Servizi è stata convocata previa acquisizione degli elaborati progettuali modificati in relazione a quanto esposto nel verbale del 10/06/2015 in merito allo spostamento su aree pubbliche compatibili dalle due stazioni di sollevamento di linea (cfr. lettera di trasmissione del R.U.P. prot. n. 24056 del 25/06/2015), nonché della relazione istruttoria integrativa del Relatore prot. n. 46692 del 06/07/2015.

Al riguardo il R.U.P. dichiara di aver trasmesso gli elaborati grafici modificati agli enti effettivamente interessati dalle modifiche apportate.

Il **Presidente delegato**, dà quindi la parola al Relatore **Ing. Indelicato** che espone la propria relazione integrativa (prot. n. 46692 del 06/07/2015) e le proprie osservazioni sul progetto in esame richiamando anche quanto già riportato nel verbale della pre-conferenza (esame preliminare del progetto) tenutasi in data 10/06/2015 (relazione istruttoria prot. n. 34899 del 20/05/2015).

Relazione istruttoria integrativa

In data 10 giugno 2015 si è svolta la pre-conferenza di servizio per procedere all'esame preliminare del progetto definitivo relativo per la "Realizzazione della rete fognaria di Triscina e collegamento all'impianto di depurazione di via

Errante Vecchia? Constatato il mancato raggiungimento del numero legale, l'adunanza si è svolta esclusivamente ai soli fini istruttori.

Dopo una breve disamina sulla relazione istruttoria prodotta dal sottoscritto relatore, è stato aperto il dibattito sulle osservazioni e richieste di chiarimenti. In particolare il sottoscritto Relatore aveva evidenziato che progetto preliminare dell'opera all'ordine del giorno è stato redatto in data 04/10/2011 dall'Ufficio Tecnico del Comune di Castelvetrano ed approvato con determina n. 1189 del 30/12/2011 del Dirigente del Settore Ing. Giuseppe Taddeo, quindi in epoca successiva all'entrata in vigore della legge regionale 12 luglio 2011, n. 12 che prescrive l'obbligo di approvazione da parte della Commissione Regionale L.L.P.P. anche per i progetti preliminari.

Ai riguardo i presenti, dopo ampio dibattito ed approfondimenti, visto che il progetto preliminare non è stato posto a base di alcuna gara, concordano che la questione è superabile con l'espressione del parere tecnico della Commissione regionale dei lavori pubblici sul progetto definitivo e con l'approvazione amministrativa dello stesso da parte dell'Amministrazione Comunale.

Vengono chiesti chiarimenti sugli aspetti espropriativi relativi all'apposizione dei vincoli preordinati all'esproprio, nonché sugli aspetti urbanistici.

Il R.U.P. ed il Dirigente del Comune rappresentano che dal punto di vista urbanistico le opere sono tutte interrate e insistono su strade comunali, provinciali o comunque su aree pubbliche, tranne per due stazioni di sollevamento di linea che occupano aree private per circa mq. 20 e che l'attivazione delle procedure espropriative sarà avviata successivamente all'acquisizione del parere tecnico sul progetto definitivo.

Si suggerisce al R.U.P. di provvedere tempestivamente ad un formale passaggio dal Consiglio Comunale per l'acquisizione della delibera di approvazione amministrativa e per l'avvio delle procedure espropriative (apposizione dei vincoli preordinati all'esproprio).

L'Arch. Coniglio ha evidenziato che la suddetta delibera del C.C. deve essere inoltrata al D.R.U. per gli aspetti legati alla variante urbanistica (anche se di lieve entità) e, in relazione alla natura ed alla tipologia delle opere, per l'esclusione dalla procedura VAS.

Dopo vari approfondimenti, anche con i progettisti, il R.U.P. ed il Dirigente del Comune, al fine di ottimizzare e di ridurre i tempi per l'attuazione dell'intervento, si riservano di valutare la possibilità di modificare l'ubicazione delle due stazioni di sollevamento di linea spostandole in limitrofe aree pubbliche urbanisticamente compatibili, evitando così l'attivazione di procedure espropriative e di varianti urbanistiche.

Rilevato che nessuno dei componenti presenti ha richiesto ulteriori specifici chiarimenti o effettuato altre osservazioni, in base alle osservazioni espresse dalla Commissione, occorre acquisire, da parte del R.U.P. gli elaborati progettuali modificati in relazione a quanto sopra esposto in merito allo spostamento su aree pubbliche compatibili delle due stazioni di sollevamento di linee.

Nel caso in cui dovessero permanere le attuali scelte progettuali si resta in attesa della delibera del Consiglio Comunale relativa all'approvazione amministrativa del progetto ed all'avvio delle procedure espropriative (apposizione dei vincoli preordinati all'esproprio) e delle procedure legate alla variante urbanistica.

Con nota prot. n° 24285 del 25.06.2015, assunta al protocollo dell'Ufficio in data 26.06.2015 con prot. n° 44643 il R.U.P. dei lavori, Geom. Raffaele Globbo, ha comunicato che al fine di ottimizzare e ridurre i tempi dell'attuazione dell'intervento, è stata condivisa la modifica dell'ubicazione di due stazioni di sollevamento, spostandole in aree pubbliche, urbanisticamente compatibili al fine di evitare l'attivazione di procedure espropriative.

Alla citata nota venivano allegati le tavole progettuali aggiornate all'attuazione delle modifiche, di seguito elencate:

- Relazione Generale*
- Relazione Tecnica e Idraulica*
- Quadro economico*
- Planimetria generale delle opere*
- Planimetria generale della rete fognaria di raccolta e trasporto*
- Carta dei bacini fognari*
- N. 20 planimetrie di dettaglio della rete fognaria*
- Planimetria di dettaglio, pianta e sezioni impianto di sollevamento S.5*
- Planimetria di dettaglio, pianta e sezioni impianto di sollevamento S.9*
- N. 8 planimetrie catastali*
- Planimetria catastale impianti di sollevamento*
- Area impianto S.8-S.9 - Proposta arredo arenile*

Sostanzialmente le variazioni apportate al progetto riguardano quindi la diversa ubicazione degli impianti di sollevamento S.8 ed S.9 su aree pubbliche anziché private.

In particolare l'impianto di sollevamento S5 prima previsto all'interno della particella 195 per la presenza di sottoservizi lungo la viabilità, viene spostato sulla via 102, e l'impianto di sollevamento S9 prima previsto all'interno della particella 223, viene spostato sulla via 141 (elaborato PL_70_D_2 in sostituzione dell'elaborato PL_70_D_1).

Inoltre, come indicato nella Relazione Tecnica Idraulica (Tav. REL_02_D_2 in sostituzione dell'elaborato Tav. REL_02_D_1), relativamente all'impianto di sollevamento S5 sono presenti variazioni dimensionali in pianta e sezione (vedi pag. 51 e seg.), mentre per l'impianto di sollevamento S9 cambia il posizionamento in pianta del pozzetto di

alloggiamento della saracinesca (pag. 62 e seg.). Per entrambi non è prevista alcuna variazione nell'impiantistica, nel calcolo della perdita di carico lungo la mandata e lungo la premente e nel dimensionamento delle pompe.

A seguito delle integrazioni il quadro economico, di seguito riportato, è risultato invariato negli importi di cui al progetto esaminato precedentemente, fatta salva la voce B.14 che ora prevede le somme per l'acquisto di apparecchiature elettromeccaniche in sostituzione dell'acquisizione di aree e pertinenti indennizzo (art. 16, lett. b - 5 Regolamento), senza modifica dell'importo precedentemente inserito.

A IMPORTO COMPLESSIVO DEI LAVORI		€ 17.513.457,41
A.1	IMPORTO DEI LAVORI SOGGETTO A RIBASSO D'ASTA	€ 17.249.546,66
A.2	IMPORTO DEGLI ONERI DI SICUREZZA NON SOGGETTO A RIBASSO D'ASTA	€ 263.910,75
B SOMME A DISPOSIZIONE DELLA STAZIONE APPALTANTE		
B.1	I.V.A. 10% di A	€ 1.751.345,74
B.2	Progettazione, Direzione Lavori, Misura e Contabilità, Sicurezza, Geologia	€ 860.000,00
B.3	Incentivo di cui all'art. 92, co 5, del Codice (art. 16, lett. b - 7 Regolamento)	€ 157.645,65
B.4	Attività di supporto al RUP (Tab. B6 tariffa)	€ 10.000,00
B.5	Somme per il Collaudo amministrativo (IVA compresa)	€ 170.770,98
B.6	Collaudo statico (IVA compresa)	€ 6.499,55
B.7	Indagini geognostiche al netto del ribasso d'asta (IVA compresa)	€ 20.000,00
B.8	Piano particellare di esproprio	€ 20.000,00
B.9	IVA per oneri tecnici	€ 189.200,00
B.10	Somme per pubblicità gara (art. 16, lett. b - 10 Regolamento)	€ 13.000,00
B.11	Somme per allacciamenti ai pubblici servizi (art. 16, lett. b - 3 Regolamento)	€ 150.000,00
B.12	Spese per accertamenti di laboratorio, ecc. (art. 16, lett. b - 11 Regolamento)	€ 10.000,00
B.13	Spese per attività tecnico-amministrative di verifica e validazione (art. 16, lett. b - 8 Regolamento)	€ 20.000,00
B.14	Somme per l'acquisto di apparecchiature elettromeccaniche	€ 50.000,00
B.15	Accantonamento delle somme di cui all'art. 133, commi 3, 4 e 5 del codice (art. 16, lett. b - 6 Regolamento)	€ 178.579,61
B.16	Imprevisti ed arrotondamenti (art. 16, lett. b - 4 Regolamento)	€ 110.547,65
B.17	Bonifica bellica	€ 80.000,00
B.18	Opere complementari	€ 660.000,00
B.19	Oneri per arredo arenile	€ 150.000,00
B.20	Indennità di discarica	€ 378.953,42
A disposizione dell'Amministrazione		€ 4.986.542,59
IMPORTO GLOBALE DI FINANZIAMENTO		€ 22.500.000,00

Si ribadisce che il R.U.P. ha attestato che il progetto definitivo è stato sottoposto alla verifica prevista dall'art. 93, c. 6 e 112 del D. Lgs: 163/2006.

L'attività di verifica del progetto, per il livello di progettazione definitivo di cui all'art. 24 del DPR 207/2010 è stata condotta dalla Società Normatempo Italia S.r.l. con sede legale in Torino, giusto affidamento, a seguito di procedura negoziata, con Determina Dirigenziale n° 983 del 06.12.2013 e disciplinare sottoscritto in data 23/10/2014.

La verifica è stata eseguita nel rispetto degli articoli dal 44 al 59 del DPR 207/2010 ed il rapporto conclusivo, redatto ai sensi dell'art. 54, comma 6 del e corredato dai relativi verbali di verifica della documentazione progettuale descritta all'art. 53, c. 1, dalle lettere a) alla h) del Regolamento, ha dato esito positivo.

Il progetto è munito del parere favorevole, giusta nota prot. n° 41781 del 20.11.2014, rilasciato dal 6° Settore "Territorio, Ambiente, Riserve Naturali, Protezione Civile, Sviluppo Economico" del Libero Consorzio Comunale di Trapani in relazione al rispetto delle componenti ambientali ai fini della salvaguardia del SIC ITA 010011 "Sistema Dunale Capo Granitola, Porto Palo e Foce Belice".

Inoltre lo stesso non necessita del Nulla Osta da parte dell'Ispettorato Ripartimentale delle Foreste in quanto area non sottoposta a vincolo idrogeologico ai sensi dell'art. 1 - Capo I - titolo I del R.D.L. 3267/1923, giusta nota prot. n° 41086 del 14.04.2015.

Inoltre, dalla data della pre-conferenza alla data di trasmissione delle integrazioni, sono pervenuti i seguenti pareri e nulla osta:

- *Nulla Osta dell'Agenzia delle Dogane e dei Monopoli prot. n° 8836 del 04.06.2015.*
- *Parere favorevole della Soprintendenza per i Beni Culturali ed Ambientali – U.O.7 – Beni Paesistici, Naturali e Naturalistici con prot. n° 4414 del 16.06.2015 con prescrizioni da osservare in fase di redazione del progetto esecutivo.*
- *Nota della S.N.A.M. Rete Gas s.p.a. prot. n° D.SIC/MV/ad/56 del 09.06.2015 relativa alle interferenze con gli impianti dell'Ente per cui si richiede l'individuazione corretta dei tracciati.*
- *Parere Igienico Sanitario favorevole rilasciato dall'ASP – Distretto di Castelvetrano – Ufficio Igiene Pubblica con note prot. n° 537 del 08.04.2015.*
- *Nulla Osta rilasciato dal Libero Consorzio Comunale Trapani – Settore LL.PP. - Viabilità, Portualità e Patrimonio con nota prot. n° 21918 del 19.06.2015.*
- *Nulla Osta rilasciato dal Consorzio di Bonifica 3 di Agrigento con nota prot. n° 3075 del 19.06.2015.*
- *Parere favorevole condizionato rilasciato dalla Soprintendenza per i Beni Culturali ed Ambientali – U.O.5 – Beni Archeologici con nota prot. n° 3809 del 19.05.2015*

Il R.U.P. ha trasmesso altresì gli elaborati necessari per il rilascio del parere di competenza ai seguenti Enti:

- *Assessorato Regionale Territorio ed Ambiente – Serv. 1 V.I.A. con nota prot. n° 47137 del 26.11.2014;*
- *ENEL Distribuzione con nota prot. n° 12081 del 03.04.2015;*
- *Assessorato Regionale Territorio ed Ambiente – Servizio 5 Infrastrutture Portuali ed CO.PP. Nel Demanio Marittimo con nota prot. n° 12381 del 08.04.2015;*
- *Assessorato Regionale Territorio ed Ambiente – Dipartimento Regionale dell'Urbanistica con nota prot. n° 12381 del 08.04.2015;*

La presente relazione integrativa viene resa per le determinazioni della commissione regionale.

F.to L'ingegnere Capo (Giovanni Indelicato)

Concluso l'intervento del Relatore si procede ad alcuni approfondimenti.

Il **Presidente delegato**, dà la parola ai rappresentanti degli **Enti intervenuti** all'odierna Conferenza e richiama i pareri e/o le comunicazioni pervenute dagli enti sia presenti che assenti.

1) Dipartimento Regionale dell'Acqua e dei Rifiuti – Servizio 1 – Regioazione Acque e S.I.I.

ASSENTE – Il Dirigente del Servizio 1 del D.A.R., con nota prot. n. 32704 del 27/07/2015 (inviata con e-mail assunta al prot. 53019/D.R.T. del 27/07/2015), ha rappresentato *“...che, contemplando il progetto stesso esclusivamente interventi di realizzazione di rete fognante, non risulta necessario il rilascio di parere da parte di questo Dipartimento”*.

2) Dipartimento Regionale dell'Urbanistica - Servizio 2 – Affari Urbanisti Sicilia Occidentale

ASSENTE – Il Dirigente dell'U.O. 2.4 del D.R.U. con nota prot. n. 17406 del 24/07/2015 (inviata con e-mail assunta al prot. n. 52926/D.R.T. del 27/07/2015), ha comunicato la propria assenza alla Conferenza non sussistendo la competenza in capo al suo Ufficio.

3) Dipartimento Regionale dell'Ambiente - Servizio 1 – V.A.S.-V.I.A.

ASSENTE – Con fax arrivato presso la Segreteria nel corso della Conferenza ed assunto al prot. n. 53325/D.R.T. del 27/07/2015, è pervenuto il Decreto dell'Assessore regionale al Territorio ed all'Ambiente n. 349/GAB. del 27/07/2015, con il quale è stata espresso il parere di Valutazione d'incidenza positivo ai sensi dell'art. 5 del D.P.R. n. 357/97 e s.m.i. a condizione che vengano applicate e rispettate le prescrizioni risolutive elencate nel provvedimento stesso.

4) Dipartimento Regionale dell'Ambiente - Servizio 5 - Demanio Marittimo

PRESENTE – Il Dirigente della U.O. S5.1 del D.R.A. consegna la nota prot. n. 34982 del 24/07/2015 (assunta al prot. n. 53046/D.R.T. del 27/07/2015), con la quale esprime parere favorevole ai fini demaniali, rinviando gli ulteriori adempimenti in merito alla consegna delle aree demaniali marittime, ai sensi dell'art. 34 del C.N. e 36 del R.C.N. alle condizioni meglio elencate nella nota stessa.

5) Soprintendenza per i Beni Culturali ed Ambientali di Trapani - Unità Operativa per i beni archeologici (U.O. 5)

ASSENTE – Il Soprintendente ai BB.CC. e AA. di Trapani, con nota prot. n. 3809 del 19/05/2015 (fornita dal R.U.P.) ha espresso, per quanto di competenza, parere favorevole con condizioni.

6) Soprintendenza per i Beni Culturali ed Ambientali di Trapani - Unità Operativa per i beni paesistici, naturali e naturalistici (U.O. 7)

ASSENTE – Il Soprintendente ai BB.CC. e AA. di Trapani, con nota prot. n. 4414 del 10/06/2015 (fornita dal R.U.P.), nella considerazione che le opere sono in gran parte totalmente interrato, ha espresso il proprio assenso all'intervento con prescrizioni.

Con successivo provvedimento, prot. n. 5629 del 24/07/2015 (inviato con e-mail assunta al prot. n. 52735/D.R.T. del 24/07/2015), il Soprintendente ai BB.CC. e AA. di Trapani, fermo restando il parere già espresso con nota prot. n. 4414 (U.O. 7) del 10/06/2015 e fermo restando quanto già espresso con nota prot. n. 3809 del 19/05/2015 (U.O. 5), ha espresso il proprio assenso all'intervento secondo le modifiche apportate dal R.U.P. dopo la pre-conferenza del 10/06/2015, alle medesime condizioni del provvedimento prot. n. 4414 del 10/06/2015.

7) Ufficio del Genio Civile di Trapani

PRESENTE – L'Ingegnere Capo dell'Ufficio del Genio Civile di Trapani, Ing. Giovanni Indelicato (Relatore) espressamente esprime, dichiarandolo nel corso della Conferenza, parere favorevole di massima di conformità sismica, rappresentando comunque che, ad aggiudicazione avvenuta e prima dell'inizio dei lavori, dovrà presentarsi all'Ufficio del Genio Civile il progetto di livello esecutivo, redatto in conformità agli articoli 36 e 37 del D.P.R. 207/2010, per la prevista autorizzazione ai sensi dell'art. 17 e 18 della legge 64/74 e con le procedure di cui all'art. 32 della L.R. 7/2003.

8) Ispettorato Ripartimentale delle Foreste di Trapani

ASSENTE – L'Ispettore Ripartimentale delle Foreste della provincia di Trapani, con nota prot. n. 41086 del 14/04/2015 pervenuta con e-mail di conferma del 17/07/2015 (assunta al prot. n. 49802/D.R.T. del 17/07/2015), ha comunicato che la zona d'intervento non è sottoposta a vincolo idrogeologico per cui non necessita il prescritto Nulla-Osta dell'Ispettorato.

9) Azienda Sanitaria Provinciale n. 9 di Trapani - Distretto di Castelvetrano – Ufficio Igiene Pubblica

ASSENTE – Il Dirigente Medico del Ufficio Igiene e Sanità Pubblica di Castelvetrano, con nota prot. n. 537 del 08/04/2015 (fornita dal R.U.P.), ha espresso parere igienico sanitario favorevole.

10) Agenzia delle Dogane e dei Monopoli

ASSENTE – Il Direttore dell'Ufficio delle Dogane di Trapani, con nota prot. n. 8971 del 21/07/2015 (assunta al prot. n. 53467 del 28/07/2015), ha confermato il parere già reso con nota prot. n. 6836 del 04/06/2015 con la quale è stato espresso il preventivo Nulla-Osta alla realizzazione delle opere effettuando alcune precisazioni esecutive.

11) Libero Consorzio Comunale di Trapani - Settore n. 5 - LL.PP., Viabilità, Portualità e Patrimonio - Servizio Patrimonio e Concessioni

ASSENTE – Il Responsabile del 1° Servizio - 5° Settore - del Libero Consorzio Comunale di Trapani, con nota prot. n. 21918 del 19/06/2015 (fornita dal R.U.P.), ha rilasciato il Nulla-Osta di competenza con condizioni.

12) Libero Consorzio Comunale di Trapani - Settore n. 6 - Territorio, Ambiente, Riserve Naturali, Protezione Civile e Sviluppo Economico - Servizio Riserve Naturali

ASSENTE – Il Responsabile del Servizio Riserve Naturali - 6° Settore - del Libero Consorzio Comunale di Trapani, con nota prot. n. 41781 del 20/11/2014 (fornita dal R.U.P.), quale Ente Gestore della R.N.O. "Foco del Fiume Belice e dune limitrofe", si è espresso favorevolmente alla realizzazione del progetto.

Successivamente, il Responsabile del 5° - 6° Settore - del Libero Consorzio Comunale di Trapani, con nota prot. n. 27276 del 23/07/2015 (inviata con e-mail assunta al prot. n. 52297/D.R.T. del 24/07/2015) ha confermato sia il parere prot. n. 41781 del 20/11/2014, sia il parere prot. n. 21918 del 19/06/2015 fornendo per quest'ultimo ulteriori precisazioni.

13) Consorzio di Bonifica 3 Agrigento

ASSENTE – Il Dirigente Generale del Consorzio di Bonifica 3 di Agrigento, con nota prot. n. 3075 del 19/06/2015 (inviata con e-mail assunta al prot. n. 50368/D.R.T. del 20/07/2015), ha espresso il proprio Nulla-Osta con alcune prescrizioni tecniche.

14) Snam Rete Gas – Centro di Mazara del Vallo

ASSENTE – Il Capo del Centro di Mazara del Vallo della Distretto Sicilia della SNAM rete Gas, con nota n. DI-SIC/MV/72/AD del 23/07/2015 (inviato per fax assunto al prot. n. 52391/D.R.T. del 24/07/2015), ha espresso parere favorevole comunicando che sono in itinere le pratiche per la risoluzione dell'interferenza con il Comune di Castelvetrano (r.f. Nota n. D.SIC/MV/ad/56 del 09/06/2015).

15) Enel Distribuzione S.p.A. - Macrozona Territoriale Sud zona di Trapani

PRESENTE – Il rappresentante Rilascia apposita dichiarazione nella odierna Conferenza di Servizi, con la quale esprime il proprio Nulla-Osta.

Conclusi gli interventi, il **Presidente** invita i rappresentanti degli Enti intervenuti alla Conferenza a rendere il loro parere di competenza sul progetto presentato con apposite dichiarazioni.

Vengono quindi acquisite, debitamente sottoscritte, le seguenti dichiarazioni di cui viene data lettura:

**DICHIARAZIONE A VERBALE RESA DA: Rosario Carlo Galioto - Capo Unità Operativa –
Castelvetrano-Alcamo.**

UFFICIO DI APPARTENENZA: ENEL Distribuzione S.p.A. Zona Trapani

Il sottoscritto Galioto Rosario Carlo

Dichiara

per quanto ci riguarda, nulla osta l'esecuzione dell'opera come da progetto consegnatoci dal Comune di Castelvetrano.

Resta inteso di prestare la massima attenzione durante l'esecuzione degli scavi e della posa in opera della rete fognante, rispetto agli impianti interferenti i nostri di bassa e media tensione.

Si conferma la nostra disponibilità per qualsiasi necessità dovesse emergere in fase esecutiva dell'opera.

Ultimata l'acquisizione delle dichiarazioni a verbale dei rappresentanti degli Enti intervenuti alla Conferenza, il Segretario riassume e mette a disposizione i **suddetti pareri, dichiarazioni e/o comunicazioni pervenute** da parte degli enti interessati ed invitati delle quali è stata data lettura e che si intendono interamente richiamate e riportate nel presente verbale.

Il Segretario fornisce copia dei suddetti pareri al Relatore ed al R.U.P.

Si evidenzia che nel corso della acquisizione dei pareri in Conferenza di Servizi, alle ore 11:45, il consulente Avv. Salvatore Vittorio Fiore si allontana per impegni personali.

La Commissione, prende atto dei pareri comunque resi da tutti gli Enti interessati e fa proprie le prescrizioni impartite dagli stessi.

In conclusione la Commissione, sentita la relazione del Relatore e visti i pareri resi dagli enti convocati, delibera all'unanimità che il **progetto definitivo** all'ordine del giorno, relativo ai lavori per la realizzazione del **"Sistema fognario per acque nere a servizio della frazione di Triscina e collegamento al depuratore comunale in via Errante Vecchia "** nel **COMUNE DI CASTELVETRANO (TP) – (Codice Intervento n. 33497) - dell'importo complessivo € 22.500.000,00**

è meritevole di parere favorevole in linea tecnica

con le prescrizioni, condizioni, raccomandazioni e osservazioni di cui ai pareri resi dagli enti intervenuti alla conferenza di servizi che si allegano al presente verbale.

Vengono quindi congedati il R.U.P., i progettisti ed i rappresentanti degli enti intervenuti, potendosi ritenere conclusi i lavori della Conferenza di Servizi.

Sarà cura del Relatore redigere il parere con la massima sollecitudine, con il contributo della segreteria della Commissione, sulla scorta dalla propria relazione finale dell'esame istruttorio, dei verbali delle adunanze, delle dichiarazioni a verbale e dei pareri resi dagli enti interessati e delle determinazioni della Commissione.

L'Ingegnere Capo dell'Ufficio del Genio Civile, nella qualità di Relatore, avrà cura di apporre negli elaborati progettuali definitivamente licenziati, in duplice copia, apposito visto attestante *"la conformità degli elaborati a quelli esaminati dalla Commissione nelle sedute"*. Una copia del progetto, come sopra vistato, resta agli atti presso l'Ufficio del Genio Civile, mentre l'altra copia sarà consegnata al R.U.P. unitamente al parere.


A tal uopo si consegna al R.U.P. la copia degli elaborati progettuali giacente presso la Segreteria della Commissione per fornirli all'Ingegnere Capo dell'Ufficio del Genio Civile di Trapani.

Il R.U.P. avrà cura di fornire alla Segreteria **n. 3 copie digitali** su DVD in formato non editabile della versione finale del progetto. Il supporto informatico richiesto dovrà essere accompagnato da apposita dichiarazione del R.U.P. attestante la conformità del contenuto agli elaborati finali esaminati ed esitati dalla Commissione.

Alle ore 13:45, ritenuti conclusi i lavori all'ordine del giorno, il Presidente delegato dichiara chiusa la seduta.

Il Segretario della Commissione

Arch. Giovanni Cucchiara



Il Presidente della Commissione

Arch. Giovanni Cucchiara

(delegato a presiedere dal Dirigente Generale del Dipartimento Regionale Tecnico, Dott. Giovanni Amoroso con nota prot. 52082 del 23/07/2015)

